



Alarko Gayrimenkul Yatırım Ortaklığı A.Ş.

Gayrimenkul	2 Adet Arsa ve 1 Adet Tarla
Değerleme	Büyükçekmece / İstanbul
Raporu	2021REV499 / 27.12.2021



Alarko Gayrimenkul Yatırım Ortaklığı A.Ş.

Muallim Naci Cad. No: 69 34347 Ortaköy-Beşiktaş/İstanbul

Sayın Alarko Gayrimenkul Yatırım Ortaklığı A.Ş.,

Talebiniz doğrultusunda Büyükçekmece’de konumlu olan “**2 Adet Arsa ve 1 Adet Tarla**”nın pazar değerine yönelik **2021REV499** no.lu değerlendirme çalışması hazırlanmıştır. Değerleme konusu taşınmazlar, toplam 622.651,10 m² yüz ölçümüne sahiptir. Taşınmazların pazar değeri aşağıdaki gibi takdir edilmiştir. Takdir edilen değer, değerlemeyi olumsuz kılan etkenler, varsayımlar ve kısıtlamalarla birlikte değerlendirilmiştir.

TAŞINMAZLARIN TOPLAM PAZAR DEĞERİ		
Rapor Tarihi	27.12.2021	
Pazar Değeri (KDV Hariç)	114.715.000.-TL	Yüzondörtmilyonyediyüzonbeşbin.-TL
Pazar Değeri (KDV Dahil)	135.363.700.-TL	Yüzotuzbeşmilyonüçyüzaltmışüçbinyediyüz.-TL

Pazar değerinin tespitine yönelik olarak yapılan hesaplamalar, bilgiler ve açıklamalar rapor içeriğinde yer almaktadır. Pazar değerinin takdiri için yapılan analiz ve hesaplamalar RICS tarafından “Redbook”ta tanımlanan Değerleme Standartları ve Uluslararası Değerleme Standartları (IVS) ile uyumlu olarak hazırlanmıştır.

Değerlemenin amacı ve kullanıcı bilgileri raporda açık bir şekilde belirtilmiş olup rapor, tarafınızla yapılan 19.10.2021 tarih, 2896 no.lu sözleşmeye istinaden hazırlanmıştır. Raporun sözleşmede belirtilen değerlendirme amacı dışında ya da başka bir kullanıcı tarafından kullanılması mümkün değildir.

Bu çalışmada sizler ile birlikte iş birliği yapmaktan mutluluk duyuyoruz. Çalışmaya ilişkin herhangi bir sorunuz olması durumunda bizimle iletişime geçebilirsiniz.

Saygılarımızla,

TSKB Gayrimenkul Değerleme A.Ş.

Değerlemeye Yardım Eden
Buket ALTINEL

Yaşar ÇARK
Değerleme Uzmanı
Lisans No: 411337

Ozan KOLCUOĞLU, MRICS
Sorumlu Değerleme Uzmanı
Lisans No: 402293

İçindekiler

Yönetici Özeti.....	4
Rapor, Şirket ve Müşteri Bilgileri.....	6
Demografik ve Ekonomik Veriler.....	9
Gayrimenkulün Mülkiyet Hakkı ve İmar Bilgileri	12
Gayrimenkulün Konum Analizi.....	21
Gayrimenkulün Fiziksel Bilgileri	24
SWOT Analizi.....	27
Değerlemede Kullanılan Yaklaşımların Analizi	29
Gayrimenkul Yatırım Ortaklığı Portföyü Açısından Değerlendirme	42
Analiz Sonuçlarının Değerlendirilmesi ve Sonuç.....	44
Ekler	47

Hazırlanan değerlendirme raporu için aşağıdaki hususları beyan ederiz;

- ✓ Aşağıdaki raporda sunulan bulguların değerlendirme uzmanının bildiği kadarıyla doğru olduğunu,
- ✓ Analiz ve sonuçların sadece belirtilen varsayımlar ve koşullarla sınırlı olduğunu,
- ✓ Değerleme uzmanının değerlendirme konusunu oluşturan mülkle herhangi bir ilgisi olmadığını,
- ✓ Değerleme uzmanının ücretinin raporun herhangi bir bölümüne bağlı olmadığını,
- ✓ Değerleme çalışmasının ahlaki kural ve performans standartlarına göre gerçekleştiğini,
- ✓ Değerleme uzmanının, mesleki eğitim şartlarına haiz olduğunu,
- ✓ Değerleme çalışmasının gerçekleştirildiği müşteriyle aramızda herhangi bir çıkar çatışması olmadığını,
- ✓ Değerleme uzmanının değerlemesi yapılan mülkün yeri ve türü konusunda daha önceden deneyimi olduğunu,
- ✓ Değerleme uzmanının, mülkü kişisel olarak denetlediğini,
- ✓ Raporda belirtilenlerin haricinde hiç kimsenin bu raporun hazırlanmasında mesleki bir yardımda bulunmadığını,
- ✓ Değerleme raporunun RICS tarafından "Redbook"ta tanımlanan Değerleme Standartları kapsamında hazırlandığını,
- ✓ Değerleme raporunun teminat amaçlı işlemlerde kullanılmak üzere hazırlanmamış olup Uluslararası Değerleme Standartları (IVS) kapsamında düzenlendiğini,
- ✓ Zemin araştırmaları ve zemin kontaminasyonu çalışmalarının, "Çevre Jeofiziği" bilim dalının profesyonel konusu içinde kalması ve bu konuda ihtisasımız olmaması nedeniyle gayrimenkulün çevresel olumsuz bir etki olmadığını varsayıldığını,
- ✓ Değerleme raporunda, değerlendirme kuruluşunun yazılı onayı olmaksızın raporun tamamen veya kısmen yayımlanmasının, raporun veya raporda yer alan değerlendirme rakamlarının ya da değerlendirme faaliyetinde bulunan personelin adlarının veya mesleki niteliklerinin referans verilmesinin yasak olduğunu,
- ✓ Bu değerlendirme raporunun 31.08.2019 tarih 30874 sayılı Resmî Gazete'de yayımlanan Sermaye Piyasasında Faaliyette Bulunacak Gayrimenkul Değerleme Kuruluşları Hakkında Tebliğ'in 1. Maddesinin 2. Fıkrası kapsamında hazırlandığını beyan ederiz.

Yönetici Özeti

DEĞERLEME ÇALIŞMASINA İLİŞKİN BİLGİLER	
RAPOR TÜRÜ	Standart
MÜLKİYET DURUMU	Tam mülkiyet
DEĞERLEMENİN AMACI	Değerleme çalışması bağımsız denetim raporunda kullanılması amacıyla hazırlanmıştır.
ÖZEL VARSAYIMLAR	Değerleme çalışması kapsamında herhangi bir özel varsayım bulunmamaktadır.
KISITLAMALAR	Değerleme çalışması kapsamında herhangi bir kısıtlama bulunmamaktadır.
MÜŞTERİ TALEBİ	Müşterinin değerlendirme çalışmasını etkileyen herhangi bir talebi bulunmamaktadır.
ANA GAYRİMENKULE İLİŞKİN BİLGİLER	
ADRES	Eskice Mahallesi, 106 ada 19 ve 22 Parseller ile Mezarlık Mevkii, 8667 Parsel, Büyükçekmece/İstanbul
TAPU KAYDI	İstanbul ili, Büyükçekmece ilçesi, Eskice Mahallesi, 106 ada 19 ve 22 no.lu parseller ile Mezarlık Mevkii 8667 no.lu parsel
ARSA YÜZ ÖLÇÜMÜ	106 ada 19 parsel: 10.000,38 m ² 106 ada 22 parsel: 606.462,64 m ² 8667 parsel: 6.188,08 m ²
İMAR DURUMU	<u>106 Ada 19 No.lu Parsel:</u> Lejant: Konut Emsal: 0,10 H _{maks} : 2 kat <u>106 Ada 22 No.lu Parsel:</u> Lejant: Rekreasyon Alanı <u>8667 No.lu Parsel:</u> Lejant: Yeşil Alan
EN VERİMLİ VE EN İYİ KULLANIM	106 Ada 19 No.lu Parsel için "Konut" 106 Ada 22 No.lu Parsel için "Rekreasyon Alanı" 8667 No.lu Parsel için "Yeşil Alan"
DEĞERLEMeye İLİŞKİN BİLGİLER	
KULLANILAN YAKLAŞIM	Pazar Yaklaşımı
DEĞER TARİHİ	27.12.2021
PAZAR DEĞERİ (KDV HARİÇ)	114.715.000.-TL
PAZAR DEĞERİ (KDV DAHİL)	135.363.700.-TL

Bu sayfa, bu değerlendirme raporunun ayrılmaz bir parçasıdır, rapor içerisindeki detay bilgiler ile birlikte bir bütündür bağımsız kullanılamaz.

BÖLÜM 1

RAPOR, ŞİRKET ve MÜŞTERİ BİLGİLERİ

Bölüm 1

Rapor, Şirket ve Müşteri Bilgileri

1.1 Rapor Tarihi ve Numarası

Bu değerlendirme raporu, Alarko Gayrimenkul Yatırım Ortaklığı A.Ş. için şirketimiz tarafından 27.12.2021 tarihinde, 2021REV499 rapor numarası ile tanzim edilmiştir.

1.2 Rapor Türü ve Değerlemenin Amacı

Bu rapor, İstanbul ili, Büyükçekmece ilçesi, Eskice Mahallesi, 106 ada 19 ve 22 parsel ile Mezarlık Mevkii 8667 parsel no.lu gayrimenkullerin 27.12.2021 tarihli toplam pazar değerinin, Türk Lirası cinsinden belirlenmesi amacıyla hazırlanan gayrimenkul değerlendirme raporudur.

Bu değerlendirme raporu, Uluslararası Değerleme Standartları doğrultusunda tanzim edilmiş olup 31.08.2019 tarih 30874 sayılı Resmî Gazete’de yayımlanan Sermaye Piyasasında Faaliyette Bulunacak Gayrimenkul Değerleme Kuruluşları Hakkında Tebliğ’in 1. Maddesinin 2. Fıkrası kapsamında hazırlanmıştır.

Konu değerlendirme çalışması; bağımsız denetim raporunda kullanılması maksadıyla hazırlanmıştır.

1.3 Raporu Hazırlayanlar

Bu değerlendirme raporu, gayrimenkulün mahallinde yapılan inceleme sonucunda ilgili kişi – kurum – kuruluşlardan elde edilen bilgilerden faydalanılarak, Sorumlu Değerleme Uzmanı Ozan KOLCUOĞLU (Lisans No: 402293) kontrolünde, Değerleme Uzmanı Yaşar ÇARK (Lisans No: 411337) tarafından hazırlanmıştır. Bu değerlendirme raporunun hazırlanmasına Değerleme Uzmanı Buket ALTINEL yardım etmiştir. Rapora yardım eden bilgisi, bilgi amaçlı olarak verilmiştir.

1.4 Değerleme Tarihi

Bu değerlendirme raporu için, şirketimizin değerlendirme uzmanları 12.11.2021 tarihinde çalışmalara başlamış ve 27.12.2021 tarihinde değerlendirme çalışmalarını tamamlayarak raporu hazırlamışlardır. Bu süreçte gayrimenkul mahali ile ilgili resmi dairelerde incelemeler ve ofis çalışması yapılmıştır.

1.5 Dayanak Sözleşmesi ve Numarası

Bu değerlendirme raporu, şirketimiz ile Alarko Gayrimenkul Yatırım Ortaklığı A.Ş. arasında tarafların hak ve yükümlülüklerini belirleyen 2896 no.lu ve 19.10.2021 tarihli dayanak sözleşmesi hükümlerine bağlı kalınarak hazırlanmıştır.

1.6 İşin Kapsamı

Bu değerlendirme raporu, 2896 no.lu ve 19.10.2021 tarihli dayanak sözleşmesi kapsamında; İstanbul ili, Büyükçekmece ilçesi, Eskice Mahallesi, 106 ada 19 ve 22 parsel ile Mezarlık Mevkii 8667 parsel no.lu gayrimenkullerin 27.12.2021 tarihli toplam pazar değerinin, Türk Lirası cinsinden belirlenmesi amacıyla hazırlanmıştır.

1.7 Müşteri Taleplerinin Kapsamı ve Getirilen Sınırlamalar

Müşterinin değerlendirme çalışmasını etkileyen herhangi bir talebi bulunmamaktadır.

Bununla birlikte değerlendirme çalışması sırasında müşteri tarafından herhangi bir sınırlama getirilmemiştir.

1.8 Değerleme Çalışmasını Olumsuz Yönde Etkileyen Faktörler

Değerleme çalışmasını genel anlamda olumsuz yönde etkileyen bir faktör yoktur.

1.9 Değerleme Konusu Gayrimenkulün Şirketimiz Tarafından Daha Önceki Tarihlerde Yapılan Son Üç Değerlemeye İlişkin Bilgiler

Rapor	Rapor Tarihi	Rapor Numarası	Raporu Hazırlayanlar	KDV Hariç Toplam Değeri (TL)
Rapor 1	29.12.2020	2020A570	Ozan KOLCUOĞLU Ece ÇALIŞKAN VURAL	88.520.000

1.10 Şirket Bilgileri

TSKB Gayrimenkul Değerleme A.Ş., Ömer Avni Mahallesi Karun Çıkmazı Sokak No:2/1 Beyoğlu-İstanbul adresinde faaliyet göstermekte olup 13.11.2002 tarih ve 5676 sayılı Ticaret Sicil Gazetesinde yayınlanan Şirket Ana Sözleşmesine göre Ekspertiz ve Değerlendirme olarak tanımlanan iş ve hizmetleri vermek amacıyla 300.000 Türk Lirası sermaye ile kurulmuştur. (Ticaret Sicil No: 485935 - Mersis No: 0859033992100010)

Şirketimiz, Başbakanlık Sermaye Piyasası Kurulu'nun (SPK) 03.02.2003 tarih ve KYD-66/001347 sayılı yazısı ile Sermaye Piyasası Mevzuatı Hükümleri çerçevesinde değerlendirme hizmeti verecek şirketler listesine alınmıştır.

Ayrıca şirketimiz, Bankacılık Düzenleme ve Denetleme Kurulu'nun 17.12.2009 tarih ve 3469 sayılı kararı ile "Gayrimenkul, gayrimenkul projesi veya bir gayrimenkule bağlı hak ve faydaların değerlendirilmesi" hizmeti verme yetkisi almıştır.

Şirketimiz 17.03.2011 tarihi itibarıyla, uluslararası meslek kuruluşu olan RICS (Royal Institution of Chartered Surveyors) tarafından "Regulated by RICS" statüsüne alınmıştır.

Şirketimiz, BSI (BSI Eurasia Yönetim Sistemleri Belgelendirme Ltd. Şti.) tarafından verilen ISO 9001:2015 Kalite Belgesi'ne sahiptir.

Şirket web adresi: www.tskbgd.com.tr

1.11 Müşteri Bilgileri

Bu değerlendirme raporu, Muallim Naci Cad. No: 69 34347 Ortaköy-Beşiktaş/İstanbul adresinde faaliyet gösteren Alarko Gayrimenkul Yatırım Ortaklığı A.Ş. için hazırlanmıştır.

BÖLÜM 2

DEMOGRAFİK VE EKONOMİK VERİLER

Bölüm 2

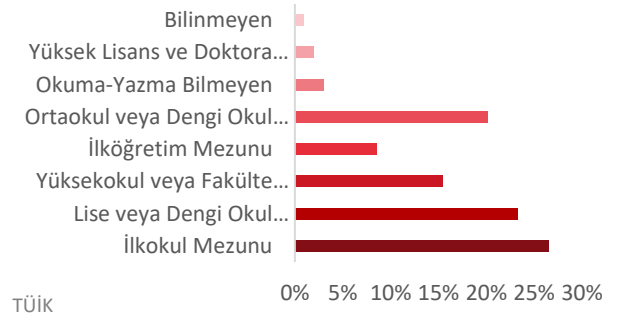
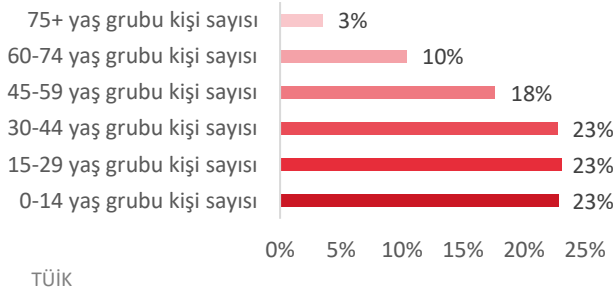
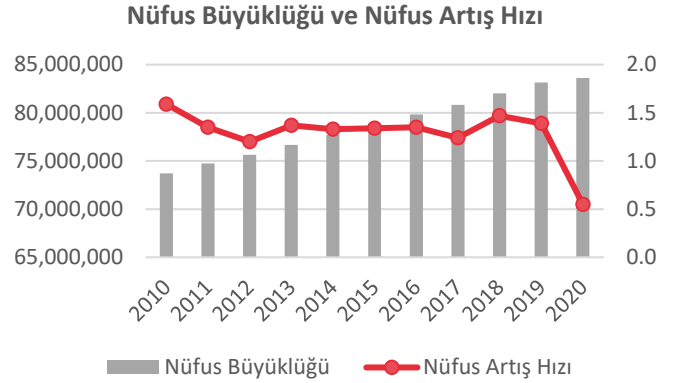
Demografik ve Ekonomik Veriler

2.1 Demografik Veriler

Türkiye

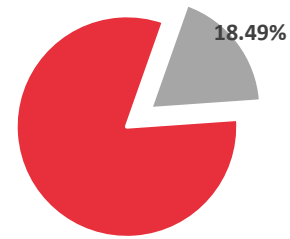
Adrese Dayalı Nüfus Kayıt Sistemi (ADNKS) verilerine göre 31 Aralık 2020 tarihi itibarıyla Türkiye nüfusu 83.614.362 kişidir. 2020 yılında Türkiye’de ikamet eden nüfus bir önceki yıla göre 459.365 kişi (%0,6 oranında) artmıştır. Nüfusun %50,1’ini (41.915.985 kişi) erkekler, %49,9’unu (41.698.377 kişi) ise kadınlar oluşturmaktadır. Hane halkı büyüklüğünün ise son beş yılda ortalama 3,3 olduğu görülmüştür.

Aşağıdaki tablo ve grafiklerde, ADNKS verilerine göre, Türkiye için yaş grubuna göre nüfus dağılımı ve eğitim durumu gösterilmiştir.

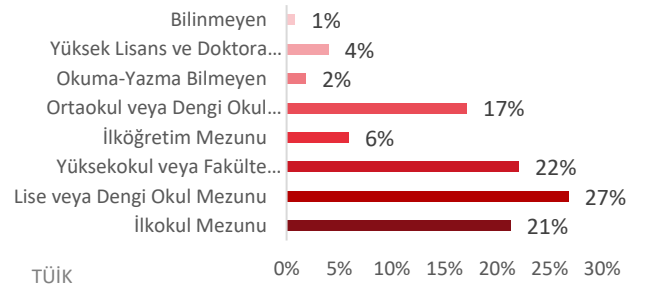
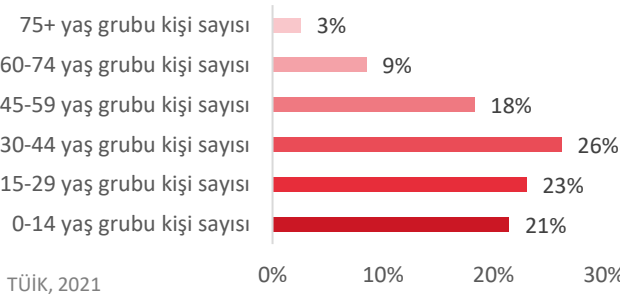


İstanbul

2020 yılında, Türkiye nüfusunun %18,49’unun ikamet ettiği İstanbul, 15.462.452 kişi ile en çok nüfusa sahip 1. il olmuştur. İstanbul nüfusu, 2020 yılında yaklaşık yüzde 0,37 oranında düşüş göstermiştir. Hane halkı büyüklüğünün ise son beş yılda ortalama 3,42 olduğu görülmüştür. Aşağıdaki tablo ve grafiklerde, ADNKS verilerine göre, İstanbul ili için yaş grubuna göre nüfus dağılımı ve eğitim durumu gösterilmiştir.

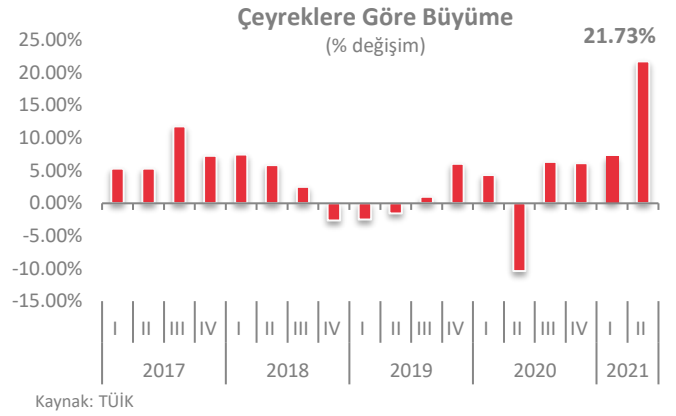


■ Ülke Nüfusu-İstanbul Nüfusu ■ İstanbul Nüfusu

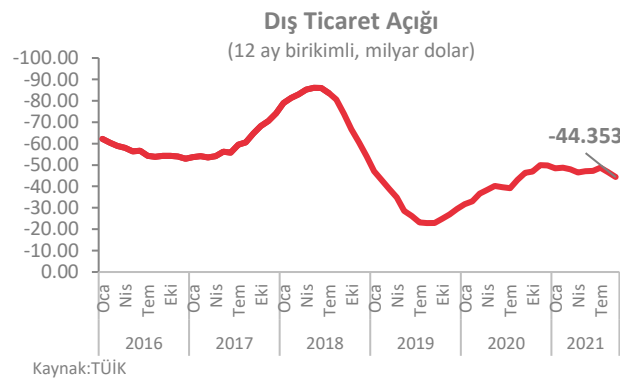
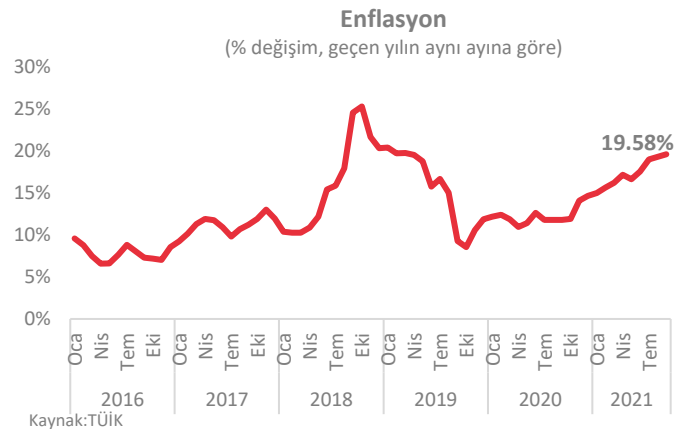


2.2 Ekonomik Veriler¹

2021 yılı ikinci çeyrekte gayri safi yurtiçi hasıla (GSYH) gücünü korumuş, takvim ve mevsim etkisinden arındırılmış verilere göre bir önceki döneme göre %0,9 büyürken, yıllık büyüme hızı takvim etkisinden arındırılmış verilerde %21,9, arındırılmamış verilerde %21,7 olarak gerçekleşmiştir. Bu sonuçlarla dört çeyrek toplamları üzerinden yıllık büyüme performansı %2,4'ten %9,8'e çıkmıştır. Dolar bazında GSYH ise 2021 yılı ilk çeyreğindeki 729,2 milyar dolardan 765,1 milyar dolara yükselmiştir. Üçüncü çeyreğe ilişkin öncü veriler ise ekonomik aktivitenin gücünü koruduğuna işaret etmektedir.



Ekim'de tüketici fiyatları endeksi (TÜFE) bazı hizmet kalemlerindeki fiyat artışlarının hız kesmesiyle piyasa ortalama beklentilerinin hafif altında artmış ve detaylar yukarı yönlü risklerin önemini koruduğuna işaret etmiştir. Genel TÜFE aylık enflasyonu %2,4 olurken yıllık enflasyon %19,6'dan %19,9'a çıkmıştır. Aylık bazda enflasyona en yüksek katkı gıdadan gelmiş olup bunu diğer mevsimsel fiyat ayarlamalarının olduğu kalemler ve ulaştırma grubu izlemiştir. Ekim'de yurtiçi üretici fiyatları endeksi (Yi-ÜFE) ise bir önceki aya göre %5,2 artış göstermiş ve genel ÜFE yıllık enflasyonu %44,0'dan yeni bir rekor seviye olan %46,3'e yükselmiştir.



Eylül'de ithalat belirgin hız keserken, ihracattaki yavaşlama sınırlı kalmıştır. Eylül ayında ihracat yıllık bazda %30,0 ile güçlü artışını koruyarak artışla 20,8 milyar dolara çıkmıştır. Öte yandan, ithalat son altı ayın en yavaş hızında %11,9 artışla 23,3 milyar dolar olmuştur. Böylece Eylül 2020'de %76,7 olan ihracatın ithalatı karşılama oranı 2021'in aynı ayında %89,1'e yükselmiştir. Dış ticaret açığı ise 4,9 milyar dolardan 2,5 milyar dolara gerilemiştir. Bu sonuçlarla ilk dokuz ayda ihracat 2020'nin aynı dönemine göre %35,9 artışla 161,0 milyar dolara çıkarken, ithalat %23,7 artışla 193,3 milyar dolar olmuştur.

¹ TSKB A.Ş.

BÖLÜM 3

GAYRİMENKULÜN MÜLKİYET HAKKI VE İMAR BİLGİLERİ

Bölüm 3

Gayrimenkulün Mülkiyet Hakkı ve İmar Bilgileri

3.1 Gayrimenkulün Mülkiyet Bilgileri

İli	İstanbul		
İlçesi	Büyükçekmece		
Mahallesi	Eskice		
Köyü	-		
Sokağı	-		
Mevki	-		
Ada No	106	106	-
Parsel No	19	22	8667
Ana Gayrimenkulün Niteliği	Arsa	Arsa	Tarla
Ana Gayrimenkulün Yüz Ölçümü	10.000,38 m ²	606.462,64 m ²	6.188,08 m ²
Malik / Hisse	Alarko Gayrimenkul Yatırım Ortaklığı Anonim Şirketi/ Tam		

3.2 Gayrimenkulün Takyidat Bilgileri

Değerleme uzmanının tapu kayıtlarını inceleme çalışması, gayrimenkulün mülkiyetini oluşturan hakları ve bu haklar üzerindeki kısıtlamaları tespit etmek amacı ile yapılır.

Tapu ve Kadastro Genel Müdürlüğü Web Tapu Hizmetleri'nden 18.11.2021 tarih, saat 15:07-15:08 itibarıyla alınan TAKBİS kayıtlarına göre değerlendirme konusu taşınmazlar üzerinde aşağıdaki takyidat kayıtları bulunmaktadır;

Tüm parseller için;

Beyanlar Hanesinde;

- 3402 sayılı kanunun 22.maddesinin 2.fıkrasının (a) bendi uygulamasına tabiidir. (29.09.2021 tarih ve 30071 yevmiye no)

106 ada 22 parsel ve 8667 parsel için;

Beyanlar Hanesinde;

- Diğer (Konusu: Bu alanlar İSKİ Büyükçekmece Havza Alanı'nda göl/dere mutlak koruma alanında kalmaktadır. Yapılaşma kapalı olup İSKİ görüşü alınmadan uygulama yapılamaz. Tarih: 04.05.2009 Sayı: 232943) (Bila tarih ve bila yevmiye no)
- Diğer (Konusu: Büyükçekmece İçme Suyu havzasında, yapılaşmaya kapalı alanda yer almakta olup İSKİ görüşü alınmadan uygulama yapılamaz) (23.03.2021 tarih ve 9128 yevmiye no)

Değerleme Konusu Gayrimenkulün Devredilebilmesine İlişkin Görüş:

Değerleme konusu gayrimenkullere ilişkin takyidat kayıtlarında, devredilebilmelerine ilişkin bir sınırlama bulunmamaktadır.

Takyidat Bilgilerinin Gayrimenkulün Değerine Etkisine İlişkin Görüş:

Değerleme konusu gayrimenkullere ilişkin takyidat kayıtlarının, taşınmazların değerine etkisi bulunmamaktadır.

BU BELGE TOPLAM 2 SAYFADAN OLUŞMAKTADIR BİLGİ AMAÇLIDIR.

Tarih: 18-11-2021-15:08



Kaydı Oluşturan: [REDACTED]

Makbuz No	Dekont No	Başvuru No
013121567092	20211118-1753-F01677	56709

TAPU KAYIT BİLGİSİ

Zemin Tipi:	AnaTasınmaz	Ada/Parsel:	0/8667
Taşınmaz Kimlik No:	848/2052	AT Yüzölçüm(m2):	6188.08
İl/İlçe:	İSTANBUL/BÜYÜKÇEKMECE	Bağımsız Bölüm Nitelik:	
Kurum Adı:	Büyükçekmece	Bağımsız Bölüm Brüt Yüzölçümü:	
Mahalle/Köy Adı:	ESKİCE Mah.	Bağımsız Bölüm Net Yüzölçümü:	
Mevki:	MEZARLIK	Blok/Kat/Giriş/BBNo:	
Cilt/Sayfa No:	97/9556	Arsa Pay/Payda:	
Kayıt Durum:	Aktif	Ana Taşınmaz Nitelik:	TARLA

TAŞINMAZA AİT ŞERH BEYAN İRTİFAK BİLGİLERİ

Ş/B/İ	Açıklama	Malik/Lehtar	Tesis Kurum Tarih-Yevmiye	Terkın Sebebi-Tarih-Yevmiye
Beyan	Diğer (Konusu: bu alanlar iski b.çekmece havza alanında göl/dere mutlak koruma alanında kalmaktadır.yapılaşma kapalı olup, İSKİ görüşü alanından uygulama yapılamaz) Tarih: 04/05/2009 Sayı: 232943(Şablon: Diğer)	(SN:4758285) İSTANBUL SU VE KANALİZASYON İDARESİ (İSKİ)		-

1 / 2

Beyan	Diğer (Konusu: BÜYÜKÇEKMECE İÇMESUYU HAVZASINDA,YAPILAŞMAYA KAPALI ALANDA YER ALMAKTA OLUŞKİ GÖRÜŞÜ ALINMADAN UYGULAMA YAPILAMAZ.) Tarih: 22/03/2021 Sayı: 13765 BAŞVURU(Şablon: Diğer)	VKN:4810039491 (SN:4758285) İSTANBUL SU VE KANALİZASYON İDARESİ (İSKİ) VKN:4810039491	Büyükçekmece - 23-03-2021 17:06 - 9128	-
Beyan	3402 Sayılı Kanununun 22. maddesinin 2. fıkrasının (a) bendi uygulamasına tabidir.(Şablon: 3402 Sayılı Kadastro Kanununun 22. Md. Fıkrasının (a) Bendi Gereği Belirtme.)		Büyükçekmece - 29-09-2021 09:32 - 30071	-

MÜLKİYET BİLGİLERİ

(Hisse) Sistem No	Malik	El Birliği No	Hisse Pay/ Payda	Metrekare	Toplam Metrekare	Edinme Sebebi-Tarih-Yevmiye	Terkin Sebebi-Tarih-Yevmiye
265896457	(SN:6876823) ALARKO GAYRİMENKUL YATIRIM ORTAKLIĞI ANONİM ŞİRKETİ V	-	1/1	6188.08	6188.08	ifraz işlemi (TSM) 10-04-2014 7796	-

Bu belgeyi akıllı telefonunuzdan karekod tarama programları ile aşağıdaki barkodu taratarak;

veya Web Tapu anasayfasından (<https://webtapu.tkgm.gov.tr> adresinden) PiqN9pqmcRG kodunu Online İşlemler alanına yazarak doğrulayabilirsiniz.



2 / 2

BU BELGE TOPLAM 2 SAYFADAN OLUŞMAKTADIR BİLGİ AMAÇLIDIR.

Tarih: 18-11-2021-15:07



Kaydı Oluşturan: [REDACTED]

Makbuz No	Dekont No	Başvuru No
013121567092	20211118-1753-F01677	56709

TAPU KAYIT BİLGİSİ

Zemin Tipi:	AnaTasınmaz	Ada/Parsel:	106/19
Taşınmaz Kimlik No:	20208188	AT Yüzölçüm(m2):	10000.38
İl/İlçe:	İSTANBUL/BÜYÜKÇEKMECE	Bağımsız Bölüm Nitelik:	
Kurum Adı:	Büyükçekmece	Bağımsız Bölüm Brüt Yüzölçümü:	
Mahalle/Köy Adı:	ESKİCE Mah.	Bağımsız Bölüm Net Yüzölçümü:	
Mevki:	-	Blok/Kat/Giriş/BBNo:	
Cilt/Sayfa No:	88/8651	Arsa Pay/Payda:	
Kayıt Durum:	Aktif	Ana Taşınmaz Nitelik:	ARSA

TAŞINMAZA AİT ŞERH BEYAN İRTİFAK BİLGİLERİ

Ş/B/İ	Açıklama	Malik/Lehtar	Tesis Kurum Tarih-Yevmiye	Terkin Sebebi-Tarih-Yevmiye
Beyan	3402 Sayılı Kanununun 22. maddesinin 2. fıkrasının (a) bendi uygulamasına tabidir.(Şablon: 3402 Sayılı Kadastro Kanununun 22. Md. Fıkrasının (a) Bendi Gereği Belirtme.)		Büyükçekmece - 29-09-2021 09:32 - 30071	-

1 / 2

MÜLKİYET BİLGİLERİ

(Hisse) Sistem No	Malik	El Birliği No	Hisse Pay/ Payda	Metrekare	Toplam Metrekare	Edinme Sebebi-Tarih-Yevmiye	Terkin Sebebi-Tarih-Yevmiye
46510607	(SN:6876823) ALARKO GAYRİMENKUL YATIRIM ORTAKLIĞI ANONİM ŞİRKETİ V	-	1/1	10000.38	10000.38	İfraz İşlemi (ISM) 06-03-2003 2087	-

Bu belgeyi akıllı telefonunuzdan karekod tarama programları ile aşağıdaki barkodu taratarak;

veya Web Tapu anasayfasından (<https://webtapu.tkgm.gov.tr> adresinden) f4jclcW5nfo kodunu Online İşlemler alanına yazarak doğrulayabilirsiniz.



2 / 2

BU BELGE TOPLAM 2 SAYFADAN OLUŞMAKTADIR BİLGİ AMAÇLIDIR.

Tarih: 18-11-2021-15:08



Kaydı Oluşturan: [REDACTED]

Makbuz No	Dekont No	Başvuru No
013121567092	20211118-1753-F01677	56709

TAPU KAYIT BİLGİSİ

Zemin Tipi:	AnaTasınmaz	Ada/Parsel:	106/22
Taşınmaz Kimlik No:	84790368	AT Yüzölçüm(m2):	606462.64
İl/İlçe:	İSTANBUL/BÜYÜKÇEKMECE	Bağımsız Bölüm Nitelik:	
Kurum Adı:	Büyükçekmece	Bağımsız Bölüm Brüt Yüzölçümü:	
Mahalle/Köy Adı:	ESKİCE Mah.	Bağımsız Bölüm Net Yüzölçümü:	
Mevkii:	-	Blok/Kat/Giriş/BBNo:	
Cilt/Sayfa No:	97/9547	Arsa Pay/Payda:	
Kayıt Durum:	Aktif	Ana Taşınmaz Nitelik:	ARSA

TAŞINMAZA AİT ŞERH BEYAN İRTİFAK BİLGİLERİ

S/B/İ	Açıklama	Malik/Lehtar	Tesis Kurum Tarih-Yevmiye	Terkin Sebebi-Tarih-Yevmiye
Beyan	Diğer (Konusu: bu alanlar eski b.çekmece havza alanında göl/dere mutlak koruma alanında kalmaktadır.yapılaşma kapalı olup, İSKİ görüşü alanından uygulama yapılamaz) Tarih: 04/05/2009 Sayı: 232943(Şablon: Diğer)	(SN:4758285) İSTANBUL SU VE KANALİZASYON İDARESİ (İSKİ)		-

1 / 2

Beyan	Diğer (Konusu: BÜYÜKÇEKMECE İÇMESUYU HAVZASINDA,YAPILAŞMAYA KAPALI ALANDA YER ALMAKTA OLUP İSKİ GÖRÜŞÜ ALINMADAN UYGULAMA YAPILAMAZ.) Tarih: 22/03/2021 Sayı: 13/765 BAŞVURU(Şablon: Diğer)	VKN:4810039491 (SN:4758285) İSTANBUL SU VE KANALİZASYON İDARESİ (İSKİ) VKN:4810039491	Büyükçekmece - 23-03-2021 17:06 - 9128	-
Beyan	3402 Sayılı Kanununun 22. maddesinin 2. fıkrasının (a) bendi uygulamasına tabidir.(Şablon: 3402 Sayılı Kadastro Kanununun 22. Md. Fıkrasının (a) Bendi Gereği Belirtme.)		Büyükçekmece - 29 09 2021 09:32 - 30071	-

MÜLKİYET BİLGİLERİ

(Hisse) Sistem No	Malik	El Birliği No	Hisse Pay/ Payda	Metrekare	Toplam Metrekare	Edinme Sebebi-Tarih-Yevmiye	Terkin Sebebi-Tarih-Yevmiye
265352953	(SN:6876823) ALARKO GAYRİMENKUL YATIRIM ORTAKLIĞI ANONİM ŞİRKETİ V	-	1/1	606462.64	606462.64	İfraz İşlemi (TSM) 04-04-2014 7339	-

Bu belgeyi akıllı telefonunuzdan karekod tarama programları ile aşağıdaki barkodu taratarak;

veya Web Tapu anasayfasından (<https://webtapu.tkgm.gov.tr> adresinden) U5NXuJErTjl kodunu Online İşlemler alanına yazarak doğrulayabilirsiniz.



2 / 2

3.3 Değerleme Konusu Gayrimenkul İle İlgili Varsa Son Üç Yıllık Dönemde Gerçekleşen Alım Satım İşlemlerine İlişkin Bilgi

Değerlemeye konu taşınmazlara ait takyidat kayıtlarına göre son üç yıl içerisinde değerlendirilme konusu taşınmazlar üzerinde herhangi bir alım satım işlemi gerçekleştirilmemiştir.

3.4 Gayrimenkulün ve Bulunduğu Bölgenin İmar Durumu

İmar durumu, imar planlarında belirlenen fonksiyon ve yapılaşma şartları doğrultusunda parselin kullanım koşullarını belirtir. İmar planlarına göre belirlenen kullanım koşulları, plan notlarında yer alan hükümler ve ilgili yönetmeliklerle birlikte değerlendirilmektedir. Bu doğrultuda, değerlendirme uzmanı tarafından ilgili resmi kurumlarda incelemeler yapılarak parselin imar durumu tespit edilir.

Konu taşınmazların bulunduğu bölgede, Büyükçekmece Gölü'ne yakın olan kısımlarda kısa mesafeli koruma alanı içerisinde rekreasyon alanları, orta mesafeli koruma alanı içinde kalan parsellerde ise E:0,10, Hmax:2 kat (6,5m) konut alanları bulunmaktadır.

Büyükçekmece İmar ve Şehircilik Müdürlüğünde 12.11.2021 tarihinde yapılan incelemeler sonucunda edinilen bilgilere göre değerlendirme konusu taşınmazların imar durumu bilgileri aşağıda belirtilmiştir.

Plan Adı: 1/1.000 ölçekli "Büyükçekmece Göl Havzası Uygulama İmar Planı"

Plan Onay Tarihi: 13.06.2003

106 Ada 19 Parsel için:

Lejandı: Konut Alanı (Orta Mesafeli Koruma Alanı)

Yapılaşma Şartları;

- Emsal: 0,10
- H_{maks}: 2 kat (6,50 m)
- İnşaat Nizamı: Ayrık nizam
- Çekme Mesafeleri: Ön bahçe mesafesi: 5 m, yan bahçe mesafesi: 3 m, arka bahçe mesafesi: 3 m

106 Ada 22 Parsel için:

Lejandı: Rekreasyon Alanı (Kısa Mesafeli Koruma Alanı)

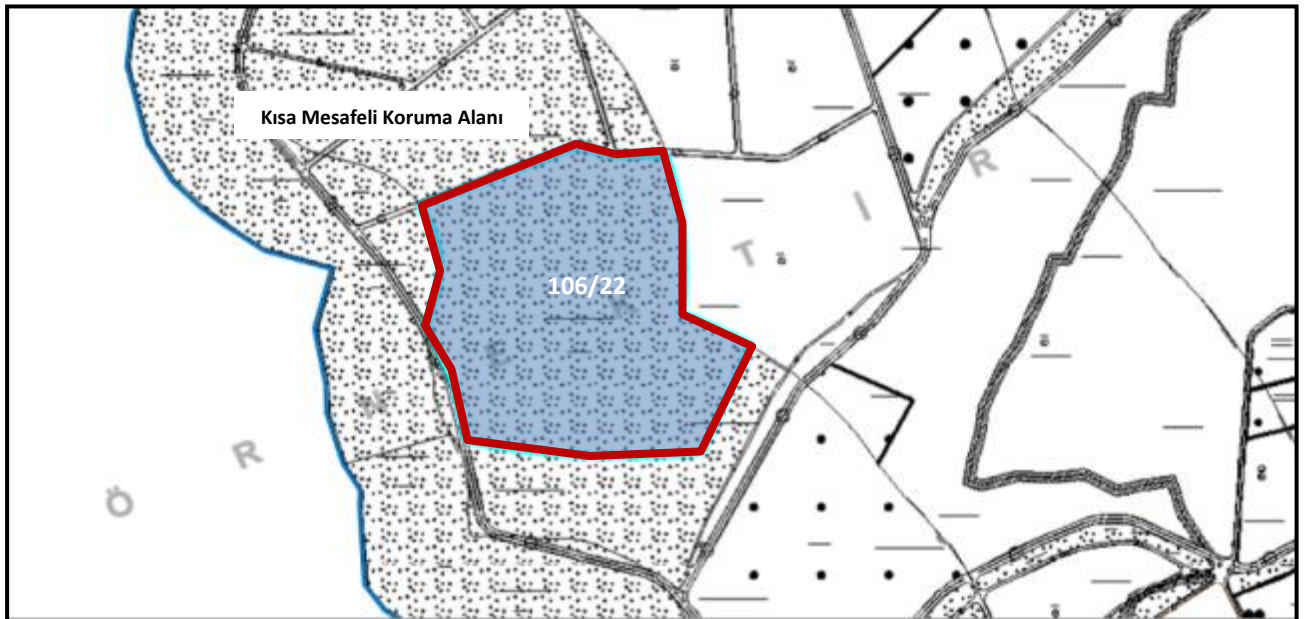
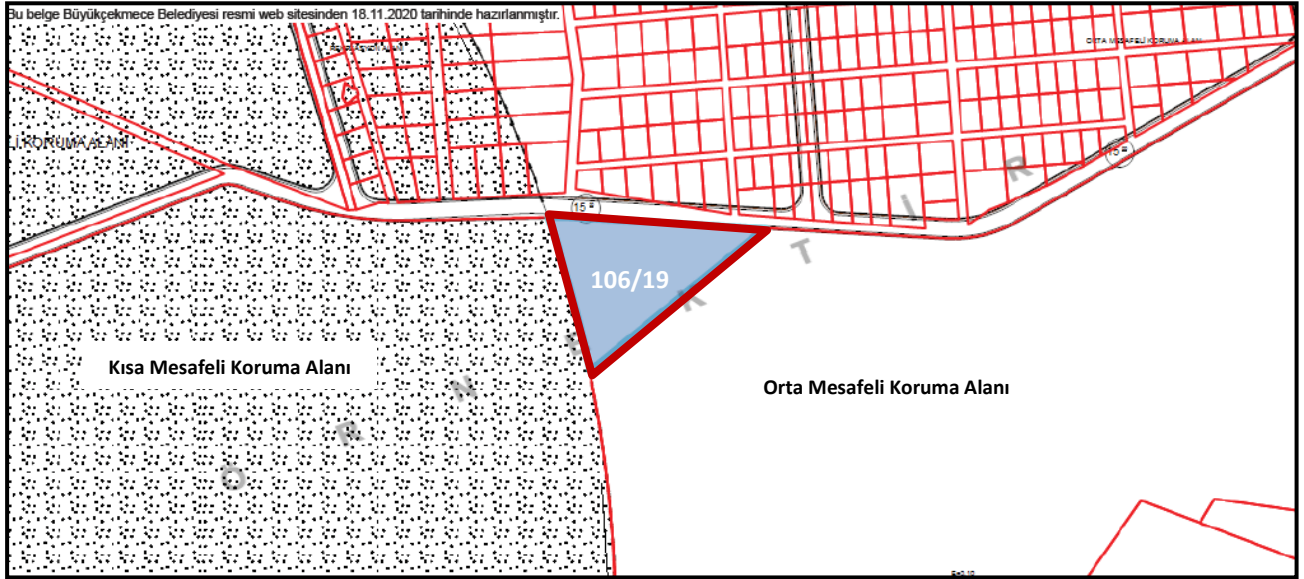
8667 Parsel için:

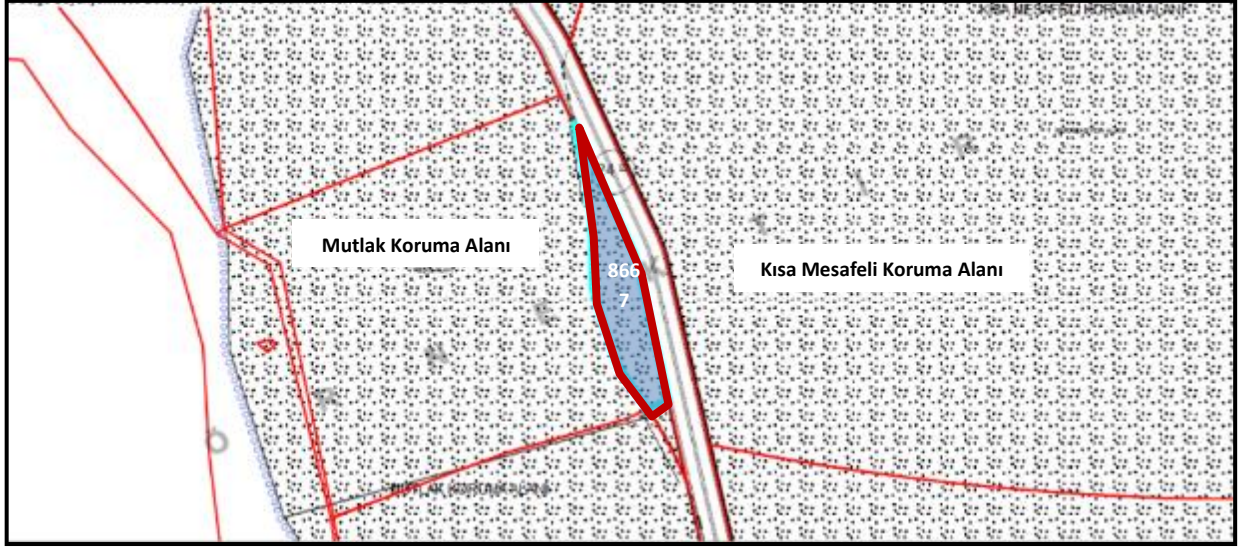
Lejandı: Yeşil Alan (Mutlak Koruma Alanı)

Plan Notları ve İçme Kullanma Suyu Havzalarının Korunmasına Daire Yönetmelik Esasları

- Planlama alanında 21.02.2003 tarihli "İSKİ İçme Suyu Havzaları Koruma ve Kontrol Yönetmeliği" esaslarına göre uygulama yapılacaktır.
- Uzun mesafeli koruma alanlarında; tuz ile metal sertleştirme, metal kaplama, asitle yüzey temizleme, tekstil boyama ve emprime baskı, hurda plastik yıkama, liftli yıkama-yağlama, yanıcı, parlayıcı, patlayıcı kimyasal madde depoları, imalatından sanayi atıksuyu kaynaklanan kimyasal madde üretim tesisleri, hurda kâğıttan kâğıt imal tesisleri, ham deri işleme, asit imal ve dolun yerleri, zirai mücadele ilacı imal ve dolun yerleri, pil, batarya, akü imal yerleri, gres yağ fabrikaları, domuz çiftlikleri, ilaç sentez fabrikaları, ağır metal tuzu üretimi, cam yıkama, yün yıkama, endüstriyel ve evsel katı atık nihai depolama merkezleri, kimyevi madde depoları ve akaryakıt dolun tesisleri fonksiyonlarına yer verilemez.
- Orta mesafeli koruma alanlarında; uzun mesafeli koruma alanlarında yasaklanan fonksiyonlara, her türlü sanayi maksatlı yapılara, serbest bölgeye, tıp fakültesine, laboratuvarlarında ve atölyelerinde kimyevi maddelerin işlendiği her türlü eğitim ve öğretim kurumlarına, hastaneye, akaryakıt istasyonuna, entegre hayvancılık tesislerine, mezbahaya, kimyevi madde, yakıt, zehirli, zararlı ve tehlikeli madde depolarına, endüstriyel ve evsel katı atık depolama ve imha merkezine yer verilemez.
- Kısa mesafeli koruma alanlarında (300-1000m) sabit ve geçici herhangi bir yapı olmamak kaydıyla; Mesire, gezi, dinlenme, seyir, piknik alanları, oturma yerleri, park, çocuk bahçesi, oyun bahçesi, açık spor alanları, yürüme parkuruna izin verilebilir. Bu alanlarda suni gübre ve zirai mücadele ilaçları kullanılamaz.
- Mutlak koruma alanlarında (0-300m) arıtma tesisleri hariç hiçbir şekilde yapı yapılamaz, iskana açılmaz, turizm alanı kurulamaz. Bu alanlarda özel ve kamu kuruluşlarınca ağaçlandırma yapılarak İSKİ'nin belirleyeceği ölçüler içerisinde gezi, seyir ve spor alanları ve balık tutma cepleri oluşturulabilir.
- Yerleşik alan sınırları dışında kalan ve orta mesafeli koruma alanındaki E=0,10 olarak tanımlanan yapı adalarında yapılacak olan ifrazlarda minimum parsel büyüklüğü 2.500 m² dir.
- Kısa mesafeli koruma alanında kalan rekreasyon alanlarında konut dahil hiçbir yapı yapılamaz. Bu alanlar, tabii yapıyı bozmayacak veya iyileştirecek şekilde (sabit veya geçici herhangi bir yapı olmamak kaydıyla) mesire ve açık spor alanı olarak kullanılabilir. Bu alanlarda suni gübre ve zirai mücadele ilaçları kullanılamaz. Bu alanlarda İSKİ Yönetmeliğinde belirtilen hususlar faaliyetler için minimum parsel şartı 10.000 m²'dir.
- Orta ve uzun mesafeli koruma alanları ile havza dışında kalan rekreasyon alanlarında kentin açık ve yeşil alan ihtiyacı başta olmak üzere kent içinde ve çevresinde gününbirlik kullanıma yönelik ve imar plan kararı ile belirlenmiş gününbirlik tesis alanları, gezi alanları,yürüyüş; koşu, bisiklet, atıcılık gibi açık havada yapılabilen spor faaliyetleri, yüzme, tenis, binicilik tesisleri, seyir terasları, rekreasyon alanları, piknik alanları, kamp alanları, oyun eğlence parkları, çocuk oyun alanları, botanik bahçesi, hayvanat bahçesi, lokanta ve kafeteryalar, sergi ve panayır alanları gibi konut ve konaklama harici fonksiyonlar yer

alacaklardır. Bölgenin doğal ve peyzaj nitelikleri korunacak şekilde yapılanma şartı max. KAKS:0,05, Hmax: 6,50 m'yi geçmemek üzere tanzim edilecektir. Avan projeye göre uygulama yapmaya belediyesi yetkilidir.





3.5 Değerleme Konusu Gayrimenkulün Varsa Son Üç Yıllık Dönemde Hukuki Durumunda Meydana Gelen Değişikliklere (İmar Planında Meydana Gelen Değişiklikler, Kamulaştırma İşlemleri v.b.) İlişkin Bilgi

Değerleme konusu taşınmazların hukuki durumunda son üç yıllık dönemde herhangi bir değişiklik olmamıştır.

3.6 Gayrimenkuller ve Gayrimenkul Projeleri İçin Alınmış Yapı Ruhsatlarına, Tadilat Ruhsatlarına ve Yapı Kullanma İzin Belgelerine İlişkin Bilgiler

Büyükçekmece Belediyesi'nde 12.11.2021 tarihinde yapılan incelemelere göre taşınmazlara ilişkin herhangi bir yasal belgeye rastlanmamıştır.

Yapı Denetim:

Değerleme konusu taşınmazlar üzerinde herhangi bir yapı bulunmadığından, konu taşınmazlar değerlendirme tarihi itibarıyla 29.06.2001 tarih ve 4708 sayılı Yapı Denetimi Hakkında Kanunu'na tabi değildir.

3.7 Gayrimenkul İçin Alınmış Durdurma Kararı, Yıkım Kararı, Riskli Yapı Tespiti vb. Durumlara Dair Açıklamalar

Değerleme konusu taşınmazlar üzerinde herhangi bir yapı bulunmamaktadır.

3.8 İlgili Mevzuat Uyarınca Alınması Gereken İzin ve Belgelerin Tam ve Doğru Olarak Mevcut Olup Olmadığı Hakkında Görüş

Değerleme konusu taşınmazlar üzerinde herhangi bir yapı bulunmamakta olup taşınmazların değerlendirme tarihi itibarıyla sahip olduğu kullanım için herhangi bir izin ve belgeye ihtiyaç bulunmamaktadır.

3.9 Gayrimenkulün Enerji Verimlilik Sertifikasına İlişkin Bilgi

Değerleme konusu gayrimenkullere ait belediye arşiv dosyasında, değerlendirme tarihi itibarıyla üzerinde herhangi bir yapı bulunmayan konu gayrimenkuller için düzenlenmiş enerji verimlilik sertifikası bulunmamaktadır.

3.10 Gayrimenkule İlişkin Olarak Yapılmış Sözleşmelere İlişkin Bilgiler (Gayrimenkul Satış Vaadi Sözleşmeleri, Kat Karşılığı İnşaat Sözleşmeleri ve Hasılat Paylaşımı Sözleşmeler vb.)

Değerleme konusu gayrimenkullere yönelik olarak yapılmış herhangi bir sözleşme bulunmamaktadır.

3.11 Projeye İlişkin Detaylı Bilgi ve Planların ve Söz Konusu Değerin Tamamen Mevcut Projeye İlişkin Olduğuna ve Farklı Bir Projenin Uygulanması Durumunda Bulunacak Değerin Farklı Olabileceğine İlişkin Açıklama

Söz konusu çalışma konusu proje değerlendirilmesi olmayıp 2 adet arsa ve 1 adet tarla için hazırlanmıştır.

BÖLÜM 4

GAYRİMENKULÜN KONUM ANALİZİ

Bölüm 4

Gayrimenkulün Konum Analizi

4.1 Gayrimenkulün Konumu ve Çevre Özellikleri

Gayrimenkulün açık adresi: Eskice Mahallesi, 106 ada 19 ve 22 Parseller ile Mezarlık Mevkii, 8667 Parsel, Büyükçekmece/İstanbul

Değerleme konusu taşınmazlar, İstanbul Avrupa Yakası'nda konumlu olup kuzeyden Hadımköy, doğudan Esenyurt, güneyden Beylikdüzü ilçeleri ve batıdan Büyükçekmece Gölü ile çevrili olan Büyükçekmece ilçesinde yer almaktadır. Büyükçekmece ilçesinin 2020 ADNKS verilerine göre nüfusu 257.362 kişidir. İstanbul'un yeni gelişme alanlarından biri olan Büyükçekmece ilçesinin kimliğini farklı gelir gruplarına ait kişiler oluşturmaktadır. Taşınmazlardan 106 ada 19 no.lu parselin de içerisinde bulunduğu Büyükçekmece Gölü orta mesafeli koruma alanlarında bulunan projeler genellikle orta-üst ve üst gelir grubuna hitap eden villa siteleri şeklindedir. Bununla birlikte kısa mesafeli koruma alanında kalan 106 ada 22 no.lu parsel ve mutlak koruma alanı içerisinde kalan 8667 no.lu parsel çevresinde herhangi bir yapılaşma söz konusu değildir.

Taşınmazların konumlu olduğu Eskice Mahallesi'nin doğusunda bulunan orta mesafeli koruma alanı sınırında bulunan bölgeler genel olarak konut fonksiyonlu gelişmiş olup E-80 Karayolu'na bağlanan Hadımköy Yolu'nun kuzeybatısı villa konut tipi olarak gelişmekte iken güneydoğusu sanayi ve orta sınıfa hitap eden bir yapılaşma şekline sahiptir.





Değerleme konusu taşınmazların konumlu olduğu bölgenin yakın çevresinde Alkent Göl Malikaneleri, Valle Lacus Villaları, Toskana Vadisi gibi marka projeler ile İstanbul Üniversitesi, binicilik kulüpleri ve çiftlikler yer almaktadır. Taşınmazların bulunduğu bölgeye toplu taşıma ile ulaşım oldukça kısıtlı olmakla birlikte özel araçlarla ulaşım oldukça rahat biçimde sağlanmaktadır.



Bazı Önemli Merkezlere Uzaklıklar;

Yer	Mesafe (≈)
TEM Otoyolu	5,5 km
D-100 Karayolu	10 km
İstanbul Havalimanı	24 km
15 Temmuz Şehitler Köprüsü	43 km

BÖLÜM 5

GAYRİMENKULÜN FİZİKSEL BİLGİLERİ

Bölüm 5

Gayrimenkulün Fiziksel Bilgileri

5.1 Değerleme Konusu Gayrimenkulün Tanımı, Gayrimenkul Arsa veya Arazi İse Üzerinde Herhangi Bir Yapı Bulunup Bulunmadığı ve Varsa Bu Yapıların Hangi Amaçla Kullanıldığı Hakkında Bilgi

Değerleme konusu taşınmazlardan 106 ada 19 ve 22 no.lu parseller “Arsa” nitelikli olup 106 ada 19 no.lu parsel 10.000,38 m², 106 ada 22 no.lu parsel ise 606.462,34 m² yüz ölçümüne sahiptir. Değerleme konusu diğer bir taşınmaz olan 8667 no.lu parsel ise “Tarla” nitelikli olup 6.188,08 m² yüz ölçümüne sahiptir.

Değerleme konusu taşınmazlardan 106 ada 19 no.lu parsel geometrik olarak üçgen bir şekle ve hafif eğimli bir topografyaya sahiptir. Taşınmazın çevresinde parsel sınırlarını belirleyen tel örgü bulunmaktadır. Söz konusu parselin hemen komşu parselinde Alkent Göl Malikaneleri bulunmakta olup konu parsel, yapılaşma sınırında bulunmaktadır. Köşe parsel olan söz konusu taşınmazın Eskice Çiftliği Yolu’na 160 m cephesi bulunmakla birlikte taşınmazın batı sınırından geçen kadastral yola da 115 m cephesi bulunmaktadır. Söz konusu parsel göl manzarasına sahiptir.

Değerleme konusu taşınmazlardan 106 ada 22 no.lu parsel düzgün bir geometrik şekle sahip olmayıp Büyükçekmece Gölü’ne doğru gidildikçe hafifçe eğimlenen bir topografyaya sahiptir. Taşınmazın çevresinde parsel sınırlarını belirleyen tel örgü bulunmaktadır. Söz konusu taşınmazın Eskice Çiftliği Yolu’na 270 m cephesi bulunup taşınmazın içinden ve çevresinden geçen kadastral yollar da mevcuttur. Söz konusu parsel göl manzarasına sahiptir. Taşınmaz üzerinde herhangi bir yapıya rastlanmamıştır.

Değerleme konusu taşınmazlardan 8667 no.lu parsel ise düzgün bir geometrik şekle sahip olmayıp hafif eğimli bir topografyaya sahiptir. Taşınmazın çevresinde parsel sınırlarını belirleyen tel örgü bulunmaktadır. Söz konusu taşınmazın kuzeydoğu yönüne bakan uzun kenarının kadastral yola yaklaşık 225 m cephesi bulunmaktadır. Söz konusu parsel göl manzarasına sahiptir.



5.2 Değerleme Konusu Gayrimenkulün Fiziki ve Yapısal Özellikleri

Değerleme konusu taşınmazlar üzerinde herhangi bir yapı bulunmamaktadır.

5.3 Değerleme Konusu Gayrimenkulün Kullanım Amacı ile İç Mekan İnşaat ve Teknik Özellikleri

Değerleme konusu taşınmazlar üzerinde herhangi bir yapı bulunmamaktadır.

5.4 Varsa Mevcut Yapıyla veya İnşaatı Devam Eden Projeye İlgili Tespit Edilen Ruhsata Aykırı Durumlara İlişkin Bilgiler

Mevcut durumda yapılan incelemelerde değerlendirme konusu taşınmazlar üzerinde herhangi bir yapı veya inşaatı devam eden bir proje bulunmamaktadır.

5.5 Ruhsat Alınmış Yapılarda Yapılan Değişiklikleri 3194 Sayılı İmar Kanunu'nun 21'nci Maddesi Kapsamında Yeniden Ruhsat Alınmasını Gerektirir Değişiklikler Olup Olmadığı Hakkında Bilgi

Değerleme konusu taşınmazlar "Arsa" ve "Tarla" nitelikli olup üzerinde yapı bulunmayan bu taşınmazların 3194 Sayılı İmar Kanunu'nun 21'nci Maddesi Kapsamında yeniden ruhsat alınmasını gerektiren bir durum bulunmamaktadır.

BÖLÜM 6

SWOT ANALİZİ

Bölüm 6

SWOT Analizi

+ GÜÇLÜ YANLAR

- Değerleme konusu taşınmazlardan 106 ada 19 no.lu parsel “konut alanı” lejantlıdır.
- Değerleme konusu taşınmazlardan 106 ada 19 ve 22 no.lu parsellerin Eskice Çiftliği Yolu’na cepheleri bulunmaktadır.
- Değerleme konusu taşınmazlar Büyükçekmece Gölü manzarasına sahiptir.
- Değerleme konusu taşınmazlar tam mülkiyet yapısındadır.
- Değerleme konusu taşınmazlar bölgedeki en önemli ulaşım asklarından biri olan TEM Otoyolu’na yakın konumdadır.

- ZAYIF YANLAR

- Değerleme konusu taşınmazlardan 106 ada 22 no.lu parsel “Kısa Mesafeli Koruma Alanı” içerisine yer almakta olup bu alanlarda konut dahil hiçbir yapı yapılamamaktadır.
- Değerleme konusu taşınmazlarda 8667 no.lu parsel “Mutlak Koruma Alanı” içerisinde kalmakta olup “yeşil alan” lejantlıdır. Bu alanlarda arıtma tesisleri hariç hiçbir yapı yapılamaz ve iskana açılmamaktadır.
- Değerleme konusu taşınmazlardan 8667 no.lu parselin ana yola cephesi bulunmamaktadır.

✓ FIRSATLAR

- Konu taşınmazların konumlu olduğu bölge, az katlı ve düşük yoğunluklu gelişmiş düzenli bir bölgedir.
- Değerleme konusu taşınmazların bulunduğu bölge, nitelikli konut projelerinin yoğun olduğu ve gelişmeye açık bir bölgedir.
- Pandemi döneminde bahçeli konutlara talep ve dolayısıyla bu tip konutların fiyatları önemli ölçüde artmıştır.

✘ TEHDİTLER

- Dünyada ve ülkemizde yaşanan ekonomik gelişmeler, tüm sektörleri olduğu gibi gayrimenkul sektörünü de olumsuz olarak etkileyebilmektedir.
- Pandemi ilan edilen COVID-19 hem global ölçekte hem de ülke genelinde sosyal ve ticari hareketliliği etkilemiş olup ekonomi ve finansal piyasaların ardından gayrimenkul piyasasında da olumsuz etkileri görülmektedir.

BÖLÜM 7

DEĞERLEMEDE KULLANILAN YAKLAŞIMLARIN ANALİZİ

Bölüm 7

Değerlemede Kullanılan Yaklaşımların Analizi

7.1 Değerleme Yaklaşımları

Uluslararası Değerleme Standartları kapsamında üç farklı değerlendirme yaklaşımı bulunmaktadır. Bu yaklaşımlar sırasıyla “Pazar Yaklaşımı”, “Maliyet Yaklaşımı” ve “Gelir Yaklaşımı”dır. Her üç yaklaşımın Uluslararası Değerleme Standartları’nda yer alan tanımları aşağıda yer almaktadır.

Pazar Yaklaşımı

Pazar yaklaşımı, gösterge niteliğindeki değer, değerlendirme konusu varlıkla fiyat bilgisi mevcut olan aynı veya benzer varlıklar ile karşılaştırılmalı olarak belirlenmesini sağlar.

Pazar yaklaşımında atılması gereken ilk adım, aynı veya benzer varlıklar ile ilgili pazarda kısa bir süre önce gerçekleşmiş olan işlemlerin fiyatlarının göz önünde bulundurulmasıdır. Az sayıda işlem olmuşsa, bu bilgilerin geçerliliğini saptamak ve kritik bir şekilde analiz etmek kaydıyla, benzer veya aynı varlıklara ait işlem gören veya teklif verilen fiyatları dikkate almak uygun olabilir. Gerçek işlem koşulları ile değer esas ve değerlendirme yapılan tüm varsayımlar arasındaki farklılıkları yansıtabilmek amacıyla, başka işlemlerden sağlanan fiyat bilgileri üzerinde düzeltme yapmak gerekli olabilir. Ayrıca değerlemesi yapılan varlık ile diğer işlemlerdeki varlıklar arasında yasal, ekonomik veya fiziksel özellikler bakımından da farklılıklar olabilir.

Maliyet Yaklaşımı

Maliyet yaklaşımı, gösterge niteliğindeki değer, bir alıcının, belli bir varlık için, ister satın alma, isterse yapım yoluyla edinilmiş olsun, kendisine eşit faydaya sahip başka bir varlığı elde etme maliyetinden daha fazla ödeme yapmayacağı ekonomik ilkesinin uygulanmasıyla belirlenmesini sağlar.

Bu yaklaşım, pazardaki bir alıcının gereksiz külfet doğuran zaman, elverişsizlik, risk gibi etkenler söz konusu olmadıkça, değerlemesi yapılan varlığa ödeyeceği fiyatın, eşdeğer bir varlığın ister satın alma ister yapım yoluyla maliyetinden fazla olmayacağı ilkesine dayanmaktadır. Değerlemesi yapılan varlıkların cazibesi, yıpranmış veya demode olmaları nedeniyle, genellikle satın alınabilecek veya yapımı gerçekleştirilebilecek alternatiflerinden daha düşüktür. Bunun geçerli olduğu hallerde, kullanılması gereken değer esasına bağlı olarak, alternatif varlığın maliyeti üzerinde düzeltmeler yapmak gerekebilir.

Gelir Yaklaşımı

Gelir yaklaşımı ana başlığı altında değeri belirleyebilmek için farklı yöntemler kullanılmakta olup bunların tümünün ortak özelliği, değer hak sahibi tarafından fiilen elde edilmiş gerçek veya elde edilebilecek tahmini gelirlere dayanıyor olmasıdır.

Bir yatırım amaçlı gayrimenkul için gelir, kira şeklinde olabilirken, sahibi tarafından kullanılan binada mülk sahibinin eşdeğer bir mekânı kiralamak için katlanacağı maliyete dayanan varsayımsal bir kira (veya tasarruf edilen kira) olabilir. Tanımlanan nakit akışları daha sonra bir kapitalizasyon sürecine tabi tutularak değer belirlemede kullanılır. Sabit kalması beklenen gelir akışları, genellikle kapitalizasyon oranı olarak adlandırılan tek bir çarpan kullanılarak kapitalize edilebilir. Bu rakam, paranın zaman maliyeti ile mülkiyet risklerini ve getirilerini yansıtmaması beklenen, yatırımcı için getiri veya “verimi”; mülkü kendi kullanan bir mülk sahibi için ise kuramsal bir getiri temsil eder.

7.2 Değer Tanımları

Konu değerlendirme çalışmasında rapor sonuç değeri olarak **“Pazar Değeri”** takdir edilmiş olup Uluslararası Değerleme Standartları’na göre değer tanımı aşağıdaki gibidir.

Pazar Değeri

Pazar Değeri, bir varlık veya yükümlülüğün, uygun pazarlama faaliyetleri sonucunda, istekli bir satıcı ve istekli bir alıcı arasında, tarafların bilgili ve basiretli bir şekilde ve zorlama altında kalmaksızın hareket ettikleri, muvazaasız bir işlem ile değerlendirme tarihi itibarıyla el değiştirmesinde kullanılması gerekli görülen tahmini tutardır.

7.3 Değerlemede Kullanılan Yaklaşımların Analizi ve Bu Yaklaşımların Seçilme Nedenleri

Bu değerlendirme çalışmasında, değerlendirme konusu taşınmazların satışa emsal olabilecek gayrimenkul bilgilerine ulaşılabilir olması, yakın çevresindeki gayrimenkullerin pazar yaklaşımına göre el değiştiriyor olması dikkate alınarak **“Pazar Yaklaşımı”**; taşınmazlardan 106 ada 19 parselin yapılaşma şartlarına sahip olmasından hareketle, arsanın imar durumuna göre inşa edilebilir fonksiyonların satış bedellerine ulaşılabilmesi, pazarda benzer nitelikte arsaların hasılat paylaşım modeliyle değerlendirilmesi nedeniyle bu parselin değer tespitinde ayrıca **“Gelir Yaklaşımı”** uygulanmıştır. Konu taşınmazların üzerinde mevcut durumda yapı bulunmaması nedeniyle **“Maliyet Yaklaşımı”** uygulanmamıştır.

Mevcut ekonomik koşulların, gayrimenkul piyasasının analizi, mevcut trendler ve dayanak veriler ile bunların gayrimenkulün değerine etkileri her bir yaklaşım kapsamında değerlendirilmiştir. Konu taşınmazların konumlu olduğu bölgedeki sektörlerin güncel durumu, mevcut ekonomik koşullar ve piyasa analizi yapılmış olup bu verilerin taşınmazlara olumlu / olumsuz etkileri tespit edilmiştir. Tespit edilen etkiler değer takdirinde göz önünde bulundurulmuş, taşınmazların değerine yansıtılmıştır.

Pazar Yaklaşımı

Fiyat Bilgisi Tespit Edilen Emsal Bilgileri ve Bu Bilgilerin Kaynağı

Gayrimenkullerin yakın çevresinde yapılan araştırmalar sonucunda konu gayrimenkullere emsal teşkil edebilecek aşağıdaki emsal bilgilerine ulaşılmıştır.

Arsa Emsalleri / Satış

No	Bilgi Kaynağı	Konum	Lejant	Satış Durumu/ Zamanı	Yüz Ölçümü (m ²)	Satış Fiyatı (TL)	Birim Satış Fiyatı (TL/m ²)	Konu Taşınmaza Göre Değerlendirme
1	Üçler Emlak 0212 881 54 70	Eskice Mahallesi'nde konumlu	Rekreasyon Alanı (Kısa mesafeli koruma alanında)	Satılık	1.050	525.000	500	<ul style="list-style-type: none"> * Değerleme konusu taşınmazlara yakın konumludur. * Yüz ölçümü 106 ada 22 no.lu parsel ve 8667 parsele göre oldukça küçüktür. * Göl manzarasına sahiptir. * <u>Yola cephesi bulunmamaktadır.</u> * Yapılaşma hakkı bulunmamaktadır. * Söz konusu taşınmazlara kıyasla göle daha yakın bir konumdadır. * Pazarlık payı vardır.
2	Duru İnşaat 0 538 869 15 92	B.çekmece Merkez Mahallesi'nde konumlu	Rekreasyon Alanı (Kısa mesafeli koruma alanında)	Satılık	215	130.000	605	<ul style="list-style-type: none"> * Değerleme konusu taşınmazlara oldukça yakın konumludur. * Söz konusu taşınmaz B.çekmece Merkez Mahallesi'nde konumlu toplam 18.156 m² büyüklüğündeki parselin hissesidir. * Yüz ölçümü 106 ada 22 no.lu parsel ve 8667 parsele göre oldukça küçüktür. * Arsanın yola cephesi vardır. * Pazarlık payı vardır.
3	Köse Gayrimenkul 0 212 881 72 20	B.çekmece Merkez Mahallesi'nde konumlu	Rekreasyon Alanı (Kısa mesafeli koruma alanında)	Satılık	602	320.000	532	<ul style="list-style-type: none"> * Değerleme konusu taşınmazlara oldukça yakın konumludur. * Söz konusu taşınmaz B.çekmece Merkez Mahallesi'nde konumlu toplam 21.420 m² büyüklüğündeki parselin hissesidir. * Yüz ölçümü 106 ada 22 no.lu parsel ve 8667 parsele göre oldukça küçüktür. * <u>Arsanın yola cephesi yoktur.</u> * Pazarlık payı vardır.
4	Şarman Gayrimenkul 0 531 957 93 88	B.çekmece Merkez Mahallesi'nde konumlu	Rekreasyon Alanı (Kısa mesafeli koruma alanında)	Satılık	204	99.000	485	<ul style="list-style-type: none"> * Değerleme konusu taşınmazlara oldukça yakın konumludur. * Söz konusu taşınmaz B.çekmece Merkez Mahallesi'nde konumlu toplam 10.222 m² büyüklüğündeki parselin hissesidir. * Yüz ölçümü 106 ada 22 no.lu parsel ve 8667 parsele göre oldukça küçüktür. * <u>Arsanın içerisinden kadastral yol geçmektedir.</u> * Pazarlık payı vardır.

No	Bilgi Kaynağı	Konum	Lejant	Satış Durumu/ Zamanı	Yüz Ölçümü (m ²)	Satış Fiyatı (TL)	Birim Satış Fiyatı (TL/m ²)	Konu Taşınmaza Göre Değerlendirme
5	Üçler Emlak 0212 881 54 70	Akçaburgaz Mahallesi'nde Konumlu	Konut Alanı (Orta mesafeli koruma alanında) Emsal:0,10 hmaks: 2 kat	Satılmış/1 ay önce	113.111	104.175.563	921	* Değerleme konusu taşınmazlara oldukça yakın konumludur. * Yüz ölçümü 106 ada 19 no.lu parsele göre oldukça büyüktür. * Göl manzarasına sahiptir. * Arsanın yola 150 m cephesi vardır. * Dönemin güncel kuruyla 140 \$/m ² bedel ile işlem gerçekleştirilmiştir. (1 USD = 9,21 TL)
6	Dostlar Gayrimenkul 0212 883 30 76	Karaağaç Mahallesi'nde Konumlu	Konut Alanı Emsal:0,15 hmaks: 2 kat	Satılık	2.500	2.000.000	800	* Değerleme konusu taşınmazlara kısmen uzak konumludur. * TEM Otoyoluna oldukça yakın konumludur. * Yüz ölçümü 106 ada 19 no.lu parsele göre oldukça küçüktür. * <u>Kadastral yola cephesi bulunmamaktadır.</u> * Pazarlık payı vardır.
7	Nevzat Yumlu 0532 732 19 63	Eskice Mahallesi'nde Konumlu	Konut Alanı (Orta mesafeli koruma alanında) Emsal:0,10 hmaks: 2 kat	Satılık	520	665.000	1.279	* Değerleme konusu taşınmazlara oldukça yakın konumludur. * Alkent Göl Evleri'nin karşı parseldir. * Yüz ölçümü 106 ada 19 no.lu parsele göre oldukça küçüktür. * Müstakil tapulu parseldir. * Arsanın yola 30 m cephesi vardır. * Pazarlık payı bulunmaktadır.
8	Ada Gayrimenkul 0533 249 21 00	Eskice Mahallesi'nde Konumlu	Konut Alanı (Orta mesafeli koruma alanında) Emsal:0,10 hmaks: 2 kat	Satılık	1.355	1.550.000	1.144	* Değerleme konusu taşınmazlara oldukça yakın konumludur. * Alkent Göl Evleri'nin karşısındaki parsellerdendir. * 2 adet bitişik parselden oluşmaktadır. Parsellerden biri 675 m ² diğeri 680 m ² 'dir. * Yüz ölçümü 106 ada 19 no.lu parsele göre oldukça küçüktür. * Müstakil tapulu parseldir. * Pazarlık payı bulunmaktadır.

Değerlendirme:

- Değerleme konusu taşınmazlardan 106 ada 22 no.lu parsel ve 8667 parselin konumlu olduğu bölgede yapılan araştırmalar neticesinde söz konusu taşınmazların konumlu olduğu Eskice Mahallesi'nde Büyükçekmece Gölü çevresindeki arsaların genellikle kısa mesafeli koruma alanında kaldığı ve rekreasyon alanı lejantlı olduğu tespit edilmiştir. Bölgede yapılan araştırmalarda "rekreasyon alanı" lejantına sahip arsaların birim satış fiyatlarının arsaların konumları ve bilinirliği yüksek projelere yakınlığı, yüz ölçümleri, topoğrafik yapıları, manzara durumları gibi durumlarına göre değiştiği gözlemlenmiştir. Tüm bu özellikleri dikkate alınarak, yüz ölçümü çok büyük olan değerlemeye konu 106 ada, 22 parselin ve yeşil alan lejantında yer alan 8667 parselin birim satış değerinin 150-175 TL/m² aralığında olabileceği tespit edilmiştir.

- Değerleme konusu taşınmazlardan 106 ada 19 no.lu parselin konumlu olduğu bölgede yapılan araştırmalar neticesinde söz konusu taşınmazın konumlu olduğu Eskice Mahallesi'nde Büyükçekmece Gölü'ne 1 km uzaklıktan itibaren konumlu olan arsaların genellikle orta mesafeli koruma alanında kaldığı ve konut alanı lejantlı olduğu tespit edilmiştir. Bölgede yapılan araştırmalara göre bu lejanttaki arsa satışlarının seyrek gerçekleştiği ve birim satış fiyatlarının arsanın konumu, TEM Otoyolu'na olan mesafesi, bölgedeki ana akslara cepheli olup olmaması ve cephe uzunluğu, yüz ölçümü, geometrik ve topografik yapısı, brüt yüz ölçümlü ise terk miktarı vb. özelliklerine göre değiştiği gözlemlenmiştir. Tüm bu özellikleri dikkate alındığında değerlemeye konu 106 ada 19 no.lu parselin birim satış değerinin 700-750 TL/m² aralığında olabileceği tespit edilmiştir.

Villa Emsalleri / Satış

No	Bilgi Kaynağı	Konum	Satış Durumu/ Zamanı	Kapalı Alan (m ²)	Satış Fiyatı (TL)	Birim Satış Fiyatı (TL/m ²)	Konu Taşınmazlara Göre Değerlendirme
1	Dostlar Gayrimenkul 0212 883 30 76	Eskice Mahallesi'nde Konumlu	Satılmış / Yaklaşık 5- 6 ay önce	550	10.000.000	18.182	* Söz konusu taşınmaz Alkent Göl Malikaneleri'nde konumludur. * 2.500 m ² bahçe kullanımı mevcuttur. * Yaklaşık 5-10 yıllık bir yapıdır. * Döviz kuru yaklaşık 8 TL iken 1.250.000 \$ bedel ile satılmıştır.
2	Realty Kuzey Gayrimenkul 0538 600 20 97	Eskice Mahallesi'nde Konumlu	Satılık	800	15.000.000	18.750	* Söz konusu taşınmaz Alkent Göl Malikaneleri'nde konumludur. * 3.220 m ² bahçe kullanımı mevcuttur. * Yaklaşık 5-10 yıllık bir yapıdır. * Bodrum kat ve zemin kattan oluşmaktadır. * Pazarlık payı bulunmaktadır.
3	REF Yapı 0 212 803 00 22	Alkent 2000 Mahallesi'nde konumlu	Satılık	550	10.000.000	18.182	* Söz konusu taşınmaz Alkent 2000 Villalarını konumludur. * Bodrum + zemin + 1. kat olmak üzere toplam 3 katlıdır. * Havuzu bulunmaktadır. * 6+2 tiptedir. * Pazarlık payı bulunmaktadır.

Değerlendirme:

- Değerleme konusu taşınmazın bulunduğu bölge ve yakın çevresinde yapılan emsal araştırmaları sonucu emsallerin konumlu olduğu bölge ve proje, projenin prestiji, niteliği, bilinirliği ve tercih edilirliliği, yapı yaşı, konutun iç mekan özellikleri, bakım durumu, manzara, havuz ve bahçe kullanımı, kullanım alanı gibi durumları dikkate alındığında değerlemeye konu taşınmazlardan üzerinde inşa edilebilecek nitelikli bir projedeki ortalama özelliklere sahip bir villanın ortalama birim satış değerinin 16.000-17.000 TL/m² aralığında olabileceği tespit edilmiştir.
- Pandemi ilan edilen COVID-19 sebebiyle son zamanlarda villa tipi konutlara olan talebin arttığı ve bu sebepten dolayı birim satış fiyatlarının gözle görülür bir biçimde arttığı tespit edilmiştir.

Emsal Krokisi



KARŞILAŞTIRMA TABLOSU - ARSA									
Karşılaştırılan Etmenler		Karşılaştırılabilir Gayrimenkuller							
		1	2	3	4	5	6	7	8
Alım-Satım Yönelik Düzeltilmeler	Birim Fiyatı (TL/m ²)	500	605	532	485	921	800	1.279	1.144
	Pazarlık Payı	-15%	-25%	-25%	-10%	0%	-5%	-30%	-27%
	Mülkiyet Durumu	0%	10%	10%	15%	0%	0%	0%	0%
	Satış Koşulları	0%	0%	0%	0%	-5%	0%	0%	0%
	Ruhsata Sahip Olma Durumu	0%	0%	0%	0%	0%	0%	0%	0%
	Piyasa Koşulları	0%	0%	0%	0%	-5%	0%	0%	0%
Taşınmaza Yönelik Düzeltilmeler	Konum	-4%	-3%	-4%	-3%	-10%	7%	0%	0%
	Yapılaşma Hakkı	0%	0%	0%	0%	0%	-3%	0%	0%
	Yüz Ölçümü	-55%	-62%	-56%	-62%	7%	-5%	-13%	-7%
	Fiziksel Özellikleri	0%	0%	0%	0%	-7%	0%	-3%	-3%
	Yasal Özellikleri	0%	0%	0%	0%	0%	0%	0%	0%
Düzeltilmiş Birim Değer (TL/m²)		174	175	175	176	748	752	752	752

* Arsa karşılaştırma tablosunda bulunan 1-2-3 ve 4 no.lu emsallerin değerlendirilmesinde, değerlemeye konu taşınmazlardan rekreasyon alanında kalan 106 ada 22 parsel dikkate alınmış olup 5-6-7 ve 8 no.lu emsaller ise yapılaşma şartına sahip olan 106 ada 19 parsel dikkate alınarak değerlendirilmiştir.

KARŞILAŞTIRMA TABLOSU - VİLLA				
Karşılaştırılan Etmenler		Karşılaştırılabilir Gayrimenkuller		
		1	2	3
Alım-Satım Yönelik Düzeltilmeler	Birim Fiyatı (TL/m ²)	18.182	18.750	18.182
	Pazarlık Payı	0%	-8%	-5%
	Mülkiyet Durumu	0%	0%	0%
	Satış Koşulları	0%	0%	0%
	Yenileme Masrafları	0%	0%	0%
	Piyasa Koşulları	-3%	0%	0%
Taşınmaza Yönelik Düzeltilmeler	Konum	-5%	-5%	-7%
	Bina Yaşı/Kalitesi	3%	3%	7%
	Bulunduğu Kat/Manzara	0%	0%	0%
	Kullanım Alanı	5%	7%	5%
	Konfor Koşulları	-5%	-5%	-5%
Düzeltilmiş Birim Değer (TL/m²)		17.284	17.250	17.273

* Villa karşılaştırma tablosu, değerlemeye konu taşınmazlardan yapılaşma şartına sahip olan 106 ada 19 no.lu parsel üzerinde inşa edilebilecek proje dahilinde yer alacak, bölge geneline göre ortalama özelliklere sahip bir villa düşünülmüş olarak hazırlanmıştır.

✓ **Değerleme Uzmanının Profesyonel Takdiri:**

Değerleme konusu taşınmaza değer takdir edilirken; taşınmazın yasal ve teknik özellikleri, benzer nitelikteki taşınmazlara ilişkin bilgiler, konumu, ulaşımı, çevre özellikleri, altyapısı, gerçekleştirilen SWOT analizi ve ülkenin ekonomik durumu göz önünde bulundurulmuştur.

Pazar yaklaşımında, araştırmalar sonucu ulaşılan emsallerin, taşınmazlara göre olumlu olumsuz özellikleri değerlendirilmiş, bölgede yapılan tüm araştırmalar ve tecrübelerimize dayanarak; taşınmazlar için değer takdiri aşağıdaki gibi yapılmıştır.

ARSA DEĞERİ			
Ada/Parsel	Yüz Ölçümü (m ²)	Birim Değer (TL/m ²)	Arsa Değeri (TL)
106/19	10.000,38	750	7.500.285
106/22	606.462,64	175	106.130.962
0/8667	6.188,08	175	1.082.914
TAŞINMAZLARIN TOPLAM DEĞERİ			114.714.161
TAŞINMAZLARIN TOPLAM YAKLAŞIK DEĞER			114.715.000

Maliyet Yaklaşımı

Bu değerlendirme çalışmasında "Maliyet Yaklaşımı" kullanılmamıştır.

Gelir Yaklaşımı

Değerleme konusu taşınmazlardan 106 ada 19 parsel üzerinde, mevcut imar planına göre geliştirilebilecek projede yer alacak villa satış emsal araştırması verileri ile bir gelir indirgeme yaklaşımı yöntemi olan "İndirgenmiş Nakit Akış Yöntemi" kullanılarak değer tespiti yapılmıştır.

İndirgenmiş Nakit Akışı Yöntemi

Gelir yaklaşımında mimari projesi ve ruhsatı bulunan mevcut projenin değerlendirilmesi yapılmaktadır. Geliştirme yönteminde ise herhangi bir projesi veya ruhsatı bulunmayan arsa üzerine mevcut imar durumu çerçevesinde en uygun proje geliştirilerek elde edilecek gelirlerin indirgemesi yapılmaktadır. Arsa değerlemesinde 2. yöntem olarak kullanılan geliştirme yaklaşımında arsa üzerinde yapılacak olan projeden arsa sahibi payına düşen gelirler hesaplanarak arsa değeri bulunmaktadır.

Projesi belli olan boş arsanın ya da inşa aşamasındaki projeyi değerlendirirken mevcut onaylı olan mimari projesi ile yapı ruhsatındaki alan bilgilerine göre gelir indirgeme yöntemi ile nakit akış tablosu oluşturulmaktadır. Boş arsaların değerlendirilmesinde ise değerlendirmeyi yapan uzman yürürlükte olan mevcut imar planı koşullarına göre kendi öngörüsü ile satılabilir / kiralanabilir alan tespitini yaparak nakit akış tablosunu oluşturmaktadır.

İndirgeme Oranı Hesaplaması

Tahmini nakit akışlarını indirmek için kullanılan indirgeme oranının, hem paranın zaman değerini hem de varlığın nakit akış türüyle ve gelecekteki faaliyetleriyle ilgili riskleri yansıtması gerekli görülmektedir. Değerleme çalışmasında indirgeme oranı kullanılırken toplama yöntemi uygun görülmüştür. Uluslararası Değerleme Standartları doğrultusunda indirgeme oranı hesaplanırken;

- Kullanılan nakit akışlarına ilişkin projeksiyonlarla ilgili riski,
- Değerlenen varlığın türü,
- Pazardaki işlemlerde zimnen yer alan oranları,
- Varlığın coğrafi konumunu ve/veya işlem göreceği pazarların konumu,
- Varlığın ömrünü/vadesini ve girdilerin tutarlılığı,
- Kullanılan nakit akışlarının türü,
- Uygulanan değer esasları dikkate alınmıştır.

Toplama yöntemi ile indirgeme oranı, risksiz faiz oranı ve risk priminin toplamına göre hesaplanmıştır. Risksiz faiz oranı olarak, nakit akışının süresi ile uyumlu olacak şekilde 10 yıllık TL bazlı tahvilin son 5 yıllık ortalaması dikkate alınmıştır. Konu gayrimenkulün yer aldığı piyasa ve gayrimenkulün riski dikkate alınarak, projeksiyon süresi boyunca risk primi belirlenmiştir. Buna göre;

Risksiz faiz oranı: %14,69

Risk primi: %4,81

İndirgeme oranı: %19,50 olarak hesaplanmıştır.

Hasılat Paylaşımı veya Kat Karşılığı Yöntemi ile Yapılacak Projelerde Emsal Pay Oranları

Bu değerlendirme çalışması için bölgede yapılan araştırmalarda,

- 15.000 m² yüz ölçümüne ve emsal: 0,10, hmaks: 2 kat yapılaşma şartlarına sahip “konut alanı” lejantlı arsadan elde edilecek hasılattan, arsa sahibinin %40 pay alacak şekilde müteahhitle anlaşıldığı öğrenilmiştir. Bununla birlikte bölgedeki benzer imar durumu ve yapılaşma şartlarına sahip parsellerin arsa sahibi-müteahhit paylaşım oranının, arsa sahibi lehine %40-45 seviyelerinde olduğu bilgisi alınmıştır.

Nakit Giriş ve Çıktılarının Tahmin Edilmesinde Kullanılan Emsal Bilgileri, Bu Bilgilerin Kaynağı ve Yapılan Diğer Varsayımlar

- Sektörel anlamda yapılan piyasa araştırmaları ve genel kabuller doğrultusunda varsayımlar yapılmıştır.
- Çalışmalar sırasında Türk Lirası kullanılmıştır.
- Pazarlama maliyetlerinin, projenin geneli için hesaplanan proje genel giderlerinden karşılanacağı varsayılmıştır.
- Tüm ödemelerin peşin yapıldığı varsayılmıştır.
- Gayrimenkullerin bütün hukuki ve yasal prosedürlerinin tamamlandığı varsayılmıştır.
- Çalışmalara IVS (Uluslararası Değerleme Standartları) kapsamında vergi dahil edilmemiştir.
- Proje kapsamında öngörülen maliyetler ön fizibilite maliyetleri olup kesin uygulama projelerinin oluşturulmasından itibaren bu maliyetlerin değişebileceği öngörülmektedir.
- Projeler kapsamında bina maliyeti, altyapı maliyeti, çevre tanzimi ve peyzaj maliyeti ve proje genel gider maliyeti öngörülmüştür.
- Altyapı maliyeti içerisinde, dolaşımı sağlayacak yollar için temel maliyeti, doğalgaz, elektrik, atık-ıçme suyu ve telekom altyapısı vb. maliyetler yer alacağı öngörülmüştür.
- Çevre tanzimi ve peyzaj maliyetleri içerisinde konu parsel genelinde çevre düzenleme, peyzaj ve aydınlatma maliyetleri yer almaktadır.
- Proje genel giderleri içerisinde binaya ait avan proje, mimari, statik, elektrik, tesisat vb. proje maliyetleri, şantiye giderleri, pazarlama ve reklam giderleri yer almaktadır.

✓ Değerleme Uzmanının Profesyonel Takdiri:

Ada/Parsel No	106/19
İmar Durumu	Konut Alanı
Emsale Konu Parsel Alanı (m²)	10.000,38
Emsal / KAKS	0,10
Emsale Dahil Alanı (m²)	1.000,04
Emsal Harici Katsayısı	30%
Toplam İnşaat Alanı (m²)	1.300,05
Konut Alanı (m²)	1.300,05

İnşaat Maliyetleri			
Fonksiyon	Brüt Alan (m²)	Birim İnşaat Maliyeti (TL/m²)	Maliyet (TL)
Konut Fonksiyonu	1.300,05	4.500	5.850.222
Ortak Alan	20,00	1.200	24.000

Toplam	1.320,05	5.874.222
---------------	-----------------	------------------

Altyapı Maliyeti

Kapalı Alan Toplam İnşaat Maliyeti (TL)	Oran	Maliyet (TL)
5.874.222	10,0%	587.422

Çevre Tanzimi ve Peyzaj Maliyetleri

Kapalı Alan Toplam İnşaat Maliyeti (TL)	Oran	Maliyet (TL)
5.874.222	15,0%	881.133

Toplam Maliyet (TL)

İnşaat Maliyeti	5.874.222
Altyapı Maliyeti	587.422
Çevre Tanzimi ve Peyzaj Maliyeti	881.133
Toplam (TL)	7.342.778

Proje Genel Giderleri

Toplam Maliyet (TL)	Oran	Maliyet (TL)
7.342.778	12,0%	881.133

Toplam Maliyet (TL)

İnşaat Maliyeti	5.874.222
Altyapı Maliyeti	587.422
Çevre Tanzimi ve Peyzaj Maliyeti	881.133
Proje Genel Giderleri	881.133
Toplam (TL)	8.223.911

Maliyetin Yıllara Dağılımı

Yıllar	3.12.2021	3.12.2022
Oran	0%	100%
Maliyet (TL)	0	8.223.911

Konut Fonksiyonu

Birim Satış Değeri (TL)	17.000,00
Fiyat Artış Oranı (1. Yıl)	15,50%
Fiyat Artış Oranı (2. Yıl)	11,75%

Diğer Oranlar

Pazarlama Gideri Oranı	1,5%
------------------------	------

Proje Nakit Akışı (TL)			
Yıllar	27/12/2021	27/12/2022	27/12/2023
Konut Fonksiyonu			
Toplam Satılabilir Alan (m ²)	1,300.05	1,300.05	1,300.05
Satış Oranı (%)	0.00%	65.00%	35.00%
Satılan Alan (m ²)	-	845.03	455.02
Birim Satış Değeri (TL/m ²)		17,000.00	19,635.00
Toplam Konut Gelirleri	0	14,365,546	8,934,264
Proje Toplam Gelirleri	0	14,365,546	8,934,264
İnşaat Maliyeti	0	8,223,911	0
Pazarlama Gideri	0	215,483	134,014
Net Nakit Akışları	0	5,926,151	8,800,251
Arsa Sahibi Gelirleri	0	6,367,528	3,960,113
Müteahhit Gelirleri	0	-441,377	4,840,138

Değerleme Tablosu			
Risksiz Getiri Oranı	14.69%	14.69%	14.69%
Risk Primi	4.31%	4.81%	5.31%
İndirgeme Oranı	19.00%	19.50%	20.00%
Toplam Bugünkü Değer (TL)	11,194,387	11,121,655	11,049,745
Yaklaşık Toplam Bugünkü Değer (TL)	11,190,000	11,120,000	11,050,000

Arsa Sahibi	45%
Müteahhit	55%

Arsa Değeri (TL)	8,101,615
Yaklaşık Arsa Değeri (TL)	8,100,000
Birim Arsa Değeri (TL/m²)	810
Birim Yaklaşık Arsa Değeri (TL/m ²)	800

7.4 En Verimli ve En İyi Kullanım Analizi

Bir mülkün fiziki olarak uygun olan, yasalarca izin verilen, finansal olarak gerçekleştirilebilir ve değerlemesi yapılan mülkün en yüksek getiriye sağlayan kullanımı, en verimli ve en iyi kullanımınıdır.

Yapılan pazar araştırmaları ve değerlendirmeler doğrultusunda, değerlendirme konusu taşınmazların en verimli ve en iyi kullanımı uygulama imar planındaki lejandları ve mevcut kullanımları ile çevre gelişimi uyumlu olarak 106 ada 22 no.lu parsel için **“Konut”**, 106 ada 19 no.lu parsel için **“Rekreasyon Alanı”** ve 8667 no.lu parsel için **“Yeşil Alan”** amaçlı kullanımınıdır.

7.5 KDV Konusu

30.12.2007 tarihli, 26742 sayılı Resmi Gazete’de, KDV Kanununun 28 inci maddesinin verdiği yetkiye dayanılarak 2007/13033 sayılı Bakanlar Kurulu Kararnamesine istinaden yayımlanan “Mal ve Hizmetlere Uygulanacak KDV Oranlarının Tespitine İlişkin Karar” doğrultusunda KDV oranı tespit edilmiştir. Bu doğrultuda KDV oranı söz konusu “Arsa” ve “Tarla” vasıflı taşınmazlar için %18 olarak hesaplanmıştır.

BÖLÜM 8

GAYRİMENKUL YATIRIM ORTAKLIĞI PORTFÖYÜ AÇISINDAN DEĞERLENDİRME

Bölüm 8

Gayrimenkul Yatırım Ortaklığı Portföyü Açısından Değerlendirme

8.1 Değerlemesi Yapılan Gayrimenkulün, Gayrimenkul Projesinin veya Gayrimenkule Bağlı Hak ve Faydaların, Gayrimenkul Yatırım Ortaklıkları Portföyüne Alınmasında Sermaye Piyasası Mevzuatı Çerçevesinde Bir Engel Olup Olmadığı Hakkında Görüş

- **Değerleme Konusu Gayrimenkulün Tapu Kayıtlarında Devrine İlişkin Bir Sınırlandırma Olup Olmaması Durumuna Göre Değerlendirme**

Değerleme konusu taşınmazların takyidat kayıtlarında devredilebilmelerine ilişkin bir sınırlama bulunmamaktadır.

- **Gayrimenkulün veya Projenin, İmar Bilgileri, Alınması Gereken İzinler ile Mimari Proje ve İnşaata Başlanması için Yasal Gerekliği Olan Belgelerin Tam ve Doğru Olarak Mevcut Olup Olmaması Doğrultusunda Değerlendirme**

Değerleme konusu taşınmazların konumlu olduğu parseller, 13.06.2003 onay tarihli, 1/1.000 ölçekli “Büyükçekmece Göl Havzası Uygulama İmar Planı” kapsamında kalmakta olup 106 ada 19 parsel “Konut Alanı”, 106 ada 22 parsel “Rekreasyon Alanı” ve 8667 parsel “Yeşil Alan” lejandında kalmaktadır. Değerleme konusu taşınmazlar üzerinde herhangi bir yapı bulunmamakta olup taşınmazların değerlendirme tarihi itibarıyla sahip olduğu kullanım için herhangi bir izin ve belgeye ihtiyaç bulunmamaktadır.

- **Gayrimenkullerin Tapudaki Niteliğinin, Fiili Kullanım Şeklinin Ve Portföye Dâhil Edilme Niteliğinin Birbiriyle Uyumlu Olup Olmadığı Hakkında Görüş**

Söz konusu gayrimenkullerin tapudaki vasıfları “Arsa” ve “Tarla” olup tapudaki fiili niteliği, fiili kullanım şekli ve portföye dahil edilme nitelikleri birbiri ile uyumludur.

Sonuç Görüş

Bu açıklamalar doğrultusunda, değerlendirme konusu taşınmazlardan 106 ada 19 ve 22 no.lu parsellerin ilgili Sermaye Piyasası Mevzuatı hükümlerince Gayrimenkul Yatırım Ortaklığı portföyüne “Arsa” ve 8667 parselin “Arazi” olarak alınmasında herhangi bir engelin bulunmadığı düşünülmektedir.

BÖLÜM 9

ANALİZ SONUÇLARININ DEĞERLENDİRİLMESİ ve SONUÇ

Bölüm 9

Analiz Sonuçlarının Değerlendirilmesi ve Sonuç

9.1 Sorumlu Değerleme Uzmanının Sonuç Cümlesi

Değerleme uzmanının raporda belirttiği tüm analiz, çalışma ve hususlara katılıyorum.

9.2 Asgari Husus ve Bilgilerden Raporda Yer Verilmeyenlerin Neden Yer Almadıklarının Gerekçeleri

Asgari husus ve bilgilerden raporda yer verilmeyen madde bulunmamaktadır.

9.3 Yasal Gereklere Yerine Getirilip Getirilemediği ve Mevzuat Uyarınca Alınması Gereken İzin ve Belgelerin Tam ve Eksiksiz Olarak Mevcut Olup Olmadığı Hakkında Görüş

Değerleme konusu taşınmazlar üzerinde herhangi bir yapı bulunmamakta olup taşınmazların değerlendirme tarihi itibarıyla sahip olduğu kullanım için herhangi bir izin ve belgeye ihtiyaç bulunmamaktadır.

9.4 Varsa Gayrimenkul Üzerindeki Takyidat ve İpotekler ile İlgili Görüş

Değerleme konusu taşınmazlar üzerindeki takyidat kayıtlarının taşınmazların değerine ve hukuki durumuna herhangi bir etkisi bulunmamaktadır.

9.5 Değerleme Konusu Gayrimenkulün Üzerinde İpotek veya Gayrimenkulün Değerini Doğrudan ve Önemli Ölçüde Etkileyecek Nitelikte Herhangi Bir Takyidat Bulunması Durumları Hariç Devredilebilmesi Konusunda Bir Sınırlamaya Tabi Olup Olmadığı Hakkında Bilgi

Değerleme konusu taşınmazlar üzerinde, taşınmazların devredilebilmesini engelleyecek herhangi bir kayıt olmadığı gibi taşınmazların devredilebilmesine ilişkin başkaca bir sınırlama da bulunmamaktadır.

9.6 Değerleme Konusu Arsa veya Arazi İse, Alımından İtibaren Beş Yıl Geçmesine Rağmen Üzerinde Proje Geliştirilmesine Yönelik Herhangi Bir Tasarrufta Bulunulup Bulunulmadığına Dair Bilgi

Değerleme konusu taşınmazlardan 8667 parsel "tarla", 106 ada 19 ve 22 parseller "arsa" niteliğindedir. Mevcut imar planına göre taşınmazlardan 8667 parsel ve 106 ada 22 parsel üzerinde yapılaşma mümkün olmayıp yapılaşmaya uygun olan 106 ada 19 parsel üzerinde ise, 06.03.2003 tarihindeki ifraz ile edinme kaydından itibaren proje geliştirilmesine yönelik herhangi bir tasarrufta bulunulmamıştır.

9.7 Değerleme Konusu Üst Hakkı veya Devre Mülk Hakkı İse, Üst Hakkı ve Devre Mülk Hakkının Devredilebilmesine İlişkin Olarak Bu Hakları Doğuran Sözleşmelerde Özel Kanun Hükümlerinden Kaynaklananlar Hariç Herhangi Bir Sınırlama Olup Olmadığı Hakkında Bilgi

Değerleme konusu taşınmazlar üst hakkı veya devremülk hakkı değildir.

9.8 Farklı Değerleme Yöntemleri ile Analizi Sonuçlarının Uyumlaştırılması ve Bu Amaçla İzlenen Metotların ve Nedenlerin Açıklaması

Söz konusu değerlendirme çalışmasında pazar yaklaşımı ve gelir yaklaşımı yöntemi olan indirgenmiş nakit akışı yöntemi kullanılarak değer tespiti yapılmıştır.

Yaklaşım	TL
Pazar Yaklaşımı	114.715.000
Gelir Yaklaşımı*	11.120.000

* Taşınmazlardan yalnızca 106 ada 19 parselin yapılaşma şartı bulunmasından dolayısıyla gelir yaklaşımı sadece bu parsel için uygulanmış olup diğer parseller için yalnızca pazar yaklaşımı kullanılmıştır.

Bu değerlendirme çalışmasında, değerlendirme konusu taşınmazların satışa emsal olabilecek gayrimenkul bilgilerine ulaşılabilir olması, yakın çevresindeki gayrimenkullerin pazar yaklaşımına göre el değiştiriyor olması dikkate

alınarak “Pazar Yaklaşımı”; taşınmazlardan 106 ada 19 parselin yapılaşma şartlarına sahip olmasından hareketle, arsanın imar durumuna göre inşa edilebilir fonksiyonların satış bedellerine ulaşılabilmesi, pazarda benzer nitelikte arsaların hasılat paylaşım modeliyle değerlendirilmesi nedeniyle bu parselin değer tespitinde ayrıca “Gelir Yaklaşımı” uygulanmıştır. Konu taşınmazların üzerinde mevcut durumda yapı bulunmaması nedeniyle “Maliyet Yaklaşımı” uygulanmamıştır.

Pazar yaklaşımında değerlendirilen mülkler, pazarda gerçekleştirilen benzer mülklerin satışlarıyla karşılaştırılmıştır. Pazarda yapılan incelemelerde konu taşınmazlarla benzer nitelikte emsallere ve somut verilere ulaşılmıştır.

Gelir yaklaşımında ise konu taşınmazlardan 106 ada 19 parselin imar durumu dikkate alınarak parsel üzerinde geliştirilebilecek bir proje çalışılmış ve bu projenin nakit akışında, arsa sahibi payına düşen gelirler hesaplanarak arsa değeri hesaplanmıştır. Pazarda yapılan incelemelerde konu taşınmazlarla benzer nitelikteki gayrimenkullerin gelir yaklaşımına konu edilmesinden çok pazar yaklaşımına göre değerlendirildiği gözlemlenmiştir.

Bu doğrultuda rapor sonuç değeri olarak, pazar yaklaşımıyla hesaplanan toplam pazar değeri takdir edilmiştir. Nihai değer takdir edilirken peşin satış fiyatları esas alınmıştır.

9.9 Nihai Değer Takdiri

TAŞINMAZLARIN TOPLAM PAZAR DEĞERİ			
Rapor Tarihi	27.12.2021		
Pazar Değeri (KDV Hariç)	114.715.000.-TL	Yüzondörtmilyonyediüzonbeşbin.-TL	
Pazar Değeri (KDV Dahil)	135.363.700.-TL	Yüzotuzbeşmilyonüçyüzaltmışüçbinyediüç.-TL	

Değerlemeye Yardım Eden
Buket ALTINEL

Yaşar ÇARK
Değerleme Uzmanı
Lisans No: 411337

Ozan KOLCUOĞLU, MRICS
Sorumlu Değerleme Uzmanı
Lisans No: 402293

BÖLÜM 10


EKLER



Bölüm 10

Ekler

1	Tapu Belgeleri
2	Takyidat Belgesi
3	İmar Durumu
4	Fotoğraflar
5	Özgeçmişler
6	SPK Lisansları ve Mesleki Tecrübe Belgeleri

Ek 1: Tapu Belgesi



İli	İSTANBUL	 Türkiye Cumhuriyeti TAPU SENEDİ		Fotoğraf		
İlçesi	BÜYÜKÇEKMECE					
Mahallesi	2 BÖLGE					
Köyü						
Sokağı	ESKİCE					
Mevkii						
Satış Bedeli	Pafta No.	Ada No.	Parsel No.	Yüzölçümü		
				Hektar	M2	Dm2
İFRAN		106	17	1	6000	30
Niteliği	ARSA.					
Sınır	PLANINDA					
Edinme Sebebi	<p>106 Ada 17 parsel sayılı 894148.04 m2 miktarlı arsa Alarko Gayrimenkul Yatırım Ortaklığı A.Ş. adına kayıtlı İken Büyükçekmece Belediyesi'nin 18.2.2003 tarih 37 karar nolu Encümen kararına istinaden düzenlenen Küçükçekmece Kadastro Müdürlüğü'nün 3.3.2003 tarih 198 sayılı yazılarına ekli değişiklik beyannamesinde gösterildiği üzere üç parçaya ifrazından tescil edildi.</p>					
Sahibi	ALARKO GAYRİMENKUL YATIRIM ORTAKLIĞI A.Ş.					
Geldisi	Yevmiye No.	Cilt No.	Sahife No.	Sıra No.	Tarih	Gitisi
Cilt No.	87	2087	88	851	06.03.2003	Cilt No.
Sahife No.	3599-3600	Sicilise Uygundur.				Sahife No.
Sıra No.	9074	TAPU SENEDİ MÜDÜRÜ				Sıra No.
Tarih	22.10.2001	<small>NOT: * Mülkiyet devri için tapu ile birlikte 22.10.2001 tarihinde müccesat edinildi. ** Tabiiyet Kanunu Hükümlerine göre 22.10.2001 tarihli Tapu Sicil Müdürlüğüne Mükteselsizlik.</small>				Tarih
Türk Tarih Kurumu Basımevi, Ankara - 1999 Döner Sermaye İşletmesi tarafından bastırılmıştır.						Stok No 129

İli		İSTANBUL		Türkiye Cumhuriyeti  TAPU SENEDİ		Fotoğraf		
İlçesi		BÜYÜKÇEKMECE						
Mahallesi		ESKİCE						
Köyü								
Sokağı								
Mevki		MEZARLIK						
Satış Bedeli		Pafta No.	Ada No.	Parsel No.	Yüzölçümü			
0,00				8667	ha	m ²	dm ²	
						6.188,08 m ²		
TARLA								
Niteliği		Planındadır						
Sınırı		Zemin Sistem No : 84872052						
Edinme Sebebi		ESKİCE Mah. 8521 Parsel taşınmazının İnz. İşlemi (TSM) ile alınmıştır.						
Sahibi		ALARKO GAYRİMENKUL YATIRIM ORTAKLIĞI A.Ş. Tam						
Geldisi		Yevmiye No.	Cilt No.	Sahife No.	Sıra No.	Tarihi	Gittisi	
Cilt No.		7796	97	9556		10/01/2014	Cilt No.	
Sahife No.		Sıkma İşidir. Yetkili Müdür Yardımcısı 					Sahife No.	
Sıra No.							Sıra No.	
Tarih							Tarih	
NOT: * Mülkiyetin gayriresmi halde ile yerleşim için tapu kütüğüne müracaat edilmelidir. ** Tebliğat Kanunu'nun 10 üyesinin gereğince zorunlu olarak ilgili Tapu Sicil Müdürlüğüne bildirilecektir.								

Döner Sermaye İşletmesi tarafından bastırılmıştır.



Stok No 129

İli	İSTANBUL	 Türkiye Cumhuriyeti TAPU SENEDİ		Fotoğraf		
İlçesi	BÜYÜKÇEKMECE					
Mahallesi	ESKİCE					
Köyü						
Sokağı						
Mevkii						
Satış Bedeli	Pafta No.	Ada No.	Parsel No.	Yüzölçümü		
0,00		106	22	ha	m ²	dm ²
					606.462,64	m ²
GAYRİMENKULÜN	Niteliği	ARSA				
	Sınırı	Planındadır Zemin Sistem No : 84790368				
	Edinme Sebebi	ESKİCE Mah. 106 Ada 20 Parsel taşınmazının İfraz İşlemi (TSM) işleminden.				
	Sahibi	ALARKO GAYRİMENKUL YATIRIM ORTAKLIĞI A.Ş. Tam				
Geldisi	Yevmiye No.	Cilt No.	Sahife No.	Sıra No.	Tarihi	Gittisi
Cilt No.	7339	97	9547		04/04/2014	Cilt No.
Sahife No.	Siciline Uygundur.					Sahife No.
Sıra No.						Sıra No.
Tarih						<small>NOT: * Mülkiyetin geçirilmesi için tapu harcı ve diğer masrafların ödemesi gerekmektedir. ** Tapu Gelir Kanunu Hükümlerine göre tapu harcı ve diğer masrafların ödemesi için Tapu Sicil Müdürlüğüne başvurulacaktır.</small>

Ek 2: Takyidat Belgeleri

Makbuz No	Dekont No	Başvuru No
013121567092	20211118-1753-F01677	56709

TAPU KAYIT BİLGİSİ

Zemin Tipi:	AnaTasınmaz	Ada/Parsel:	0/8667
Taşınmaz Kimlik No:	84872052	AT Yüzölçüm(m2):	6188.08
İl/İlçe:	İSTANBUL/BÜYÜKÇEKMECE	Bağımsız Bölüm Nitelik:	
Kurum Adı:	Büyükçekmece	Bağımsız Bölüm Brüt Yüzölçümü:	
Mahalle/Köy Adı:	ESKİCE Mah.	Bağımsız Bölüm Net Yüzölçümü:	
Mevki:	MEZARLIK	Blok/Kat/Giriş/BBNo:	
Cilt/Sayfa No:	97/9556	Arsa Pay/Payda:	
Kayıt Durum:	Aktif	Ana Taşınmaz Nitelik:	TARLA

TAŞINMAZA AİT ŞERH BEYAN İRTİFAK BİLGİLERİ

Ş/B/İ	Açıklama	Malik/Lehtar	Tesis Kurum Tarih-Yevmiye	Terkin Sebebi-Tarih-Yevmiye
Beyan	Diğer (Konusu: bu alanlar iski b.çekmece havza alanında göl/dere mutlak koruma alanında kalmaktadır.yapılaşma kapalı olup, İSKİ görüşü alanından uygulama yapılamaz) Tarih: 04/05/2009 Sayı: 232943(Şablon: Diğer)	(SN:4758285) İSTANBUL SU VE KANALİZASYON İDARESİ (İSKİ)		-

Beyan	Diğer (Konusu: BÜYÜKÇEKMECE İÇMESUYU HAVZASINDA,YAPILAŞMAYA KAPALI ALANDA YER ALMAKTA OLUŞKİ GÖRÜŞÜ ALINMADAN UYGULAMA YAPILAMAZ.) Tarih: 22/03/2021 Sayı: 13765 BAŞVURU(Şablon: Diğer)	VKN:4810039491 (SN:4758285) İSTANBUL SU VE KANALİZASYON İDARESİ (İSKİ) VKN:4810039491	Büyükçekmece - 23-03-2021 17:06 - 9128	-
Beyan	3402 Sayılı Kanununun 22. maddesinin 2. fıkrasının (a) bendi uygulamasına tabidir.(Şablon: 3402 Sayılı Kadastro Kanununun 22. Md. Fıkrasının (a) Bendi Gereği Belirtme.)		Büyükçekmece - 29-09-2021 09:32 - 30071	-

MÜLKİYET BİLGİLERİ

(Hisse) Sistem No	Malik	El Birliği No	Hisse Pay/ Payda	Metrekare	Toplam Metrekare	Edinme Sebebi-Tarih-Yevmiye	Terkin Sebebi Tarih-Yevmiye
265896457	(SN:6876823) ALARKO GAYRİMENKUL YATIRIM ORTAKLIĞI ANONİM ŞİRKETİ V	-	1/1	6188.08	6188.08	İfraz İşlemi (TSM) 10-04-2014 7796	-

Bu belgeyi akıllı telefonunuzdan karekod tarama programları ile aşağıdaki barkodu taratarak;

veya Web Tapu anasayfasından (<https://webtapu.tkgm.gov.tr> adresinden) PiqN9pqcRG kodunu Online İşlemler alanına yazarak doğrulayabilirsiniz.



2 / 2

BU BELGE TOPLAM 2 SAYFADAN OLUŞMAKTADIR BİLGİ AMAÇLIDIR.

Tarih: 18-11-2021-15:07



Kaydı Oluşturan: [REDACTED]

Makbuz No	Dekont No	Başvuru No
013121567092	20211118-1753-F01677	56709

TAPU KAYIT BİLGİSİ

Zemin Tipi:	AnaTasınmaz	Ada/Parsel:	106/19
Taşınmaz Kimlik No:	20208188	AT Yüzölçüm(m2):	10000.38
İl/İlçe:	İSTANBUL/BÜYÜKÇEKMECE	Bağımsız Bölüm Nitelik:	
Kurum Adı:	Büyükçekmece	Bağımsız Bölüm Brüt Yüzölçümü:	
Mahalle/Köy Adı:	ESKİCE Mah.	Bağımsız Bölüm Net Yüzölçümü:	
Mevki:	-	Blok/Kat/Giriş/BBNo:	
Cilt/Sayfa No:	88/8651	Arsa Pay/Payda:	
Kayıt Durum:	Aktif	Ana Taşınmaz Nitelik:	ARSA

TAŞINMAZA AİT ŞERH BEYAN İRTİFAK BİLGİLERİ

Ş/B/İ	Açıklama	Malik/Lehtar	Tesis Kurum Tarih-Yevmiye	Terkin Sebebi-Tarih-Yevmiye
Beyan	3402 Sayılı Kanununun 22. maddesinin 2. fıkrasının (a) bendi uygulamasına tabidir.(Şablon: 3402 Sayılı Kadastro Kanununun 22. Md. Fıkrasının (a) Bendi Gereği Belirtme.)		Büyükçekmece - 29-09-2021 09:32 - 30071	-

1 / 2

MÜLKİYET BİLGİLERİ

(Hisse) Sistem No	Malik	El Birliği No	Hisse Pay/ Payda	Metrekare	Toplam Metrekare	Edinme Sebebi-Tarih-Yevmiye	Terkin Sebebi-Tarih-Yevmiye
46510607	(SN:6876823) ALARKO GAYRİMENKUL YATIRIM ORTAKLIĞI ANONİM ŞİRKETİ V	-	1/1	10000.38	10000.38	İfraz İşlemi (TSM) 06.03.2003 2087	-

Bu belgeyi akıllı telefonunuzdan karekod tarama programları ile aşağıdaki barkodu taratarak;

veya Web Tapu anasayfasından (<https://webtapu.tkgm.gov.tr> adresinden) f4jclcW5nfo kodunu Online İşlemler alanına yazarak doğrulayabilirsiniz.



2 / 2

BU BELGE TOPLAM 2 SAYFADAN OLUŞMAKTADIR BİLGİ AMAÇLIDIR.

Tarih: 18-11-2021-15:08



Kaydı Oluşturan: [REDACTED]

Makbuz No	Dekont No	Başvuru No
013121567092	20211118-1753-F01677	56709

TAPU KAYIT BİLGİSİ

Zemin Tipi:	AnaTasınmaz	Ada/Parsel:	106/22
Taşınmaz Kimlik No:	84790368	AT Yüzölçüm(m2):	606462.64
İl/İlçe:	İSTANBUL/BÜYÜKÇEKMECE	Bağımsız Bölüm Nitelik:	
Kurum Adı:	Büyükçekmece	Bağımsız Bölüm Brüt Yüzölçümü:	
Mahalle/Köy Adı:	ESKİCE Mah.	Bağımsız Bölüm Net Yüzölçümü:	
Mevkii:	-	Blok/Kat/Giriş/BBNo:	
Cilt/Sayfa No:	97/9547	Arsa Pay/Payda:	
Kayıt Durum:	Aktif	Ana Taşınmaz Nitelik:	ARSA

TAŞINMAZA AİT ŞERH BEYAN İRTİFAK BİLGİLERİ

Ş/B/İ	Açıklama	Malik/Lehtar	Tesis Kurum Tarih-Yevmiye	Terkin Sebebi-Tarih-Yevmiye
Beyan	Diğer (Konusu: bu alanlar iski b.çekmece havza alanında göl/dere mutlak koruma alanında kalmaktadır,yapılaşma kapalı olup, İSKİ görüşü alanından uygulama yapılamaz) Tarih: 04/05/2009 Sayı: 232943(Şablon: Diğer)	(SN:4758285) İSTANBUL SU VE KANALİZASYON İDARESİ (İSKİ)		-

1 / 2

Beyan	Diğer (Konusu: BÜYÜKÇEKMECE İÇMESUYU HAVZASINDA,YAPILAŞMAYA KAPALI ALANDA YER ALMAKTA OLUPİSKİ GÖRÜŞÜ ALINMADAN UYGULAMA YAPILAMAZ.) Tarih: 22/03/2021 Sayı: 13765 BAŞVURU(Şablon: Diğer)	VKN:4810039491 (SN:4758285) İSTANBUL SU VE KANALİZASYON İDARESİ (İSKİ) VKN:4810039491	Büyükçekmece - 23-03-2021 17:06 - 9128	-
Beyan	3402 Sayılı Kanunun 22. maddesinin 2. fıkrasının (a) bendi uygulamasına tabidir.(Şablon: 3402 Sayılı Kadastro Kanununun 22. Md. Fıkrasının (a) Bendi Gereği Belirtme.)		Büyükçekmece - 29-09-2021 09:32 - 300/1	-

MÜLKİYET BİLGİLERİ

(Hisse) Sistem No	Malik	El Birliği No	Hisse Pay/ Payda	Metrekare	Toplam Metrekare	Edinme Sebebi-Tarih-Yevmiye	Terkin Sebebi-Tarih-Yevmiye
265352953	(SN:6876823) ALARKO GAYRİMENKUL YATIRIM ORTAKLIĞI ANONİM ŞİRKETİ V	-	1/1	606462.64	606462.64	İfraz İşlemi (TSM) 04-04-2014 7339	-

Bu belgeyi akıllı telefonunuzdan karekod tarama programları ile aşağıdaki barkodu taratarak;

veya Web Tapu anasayfasından (<https://webtapu.tkgm.gov.tr> adresinden) U5NXuJErTjI kodunu Online İşlemler alanına yazarak doğrulayabilirsiniz.



Ek 3: İmar Durumu

18.11.2020

Büyükcemece Belediyesi E-İmar



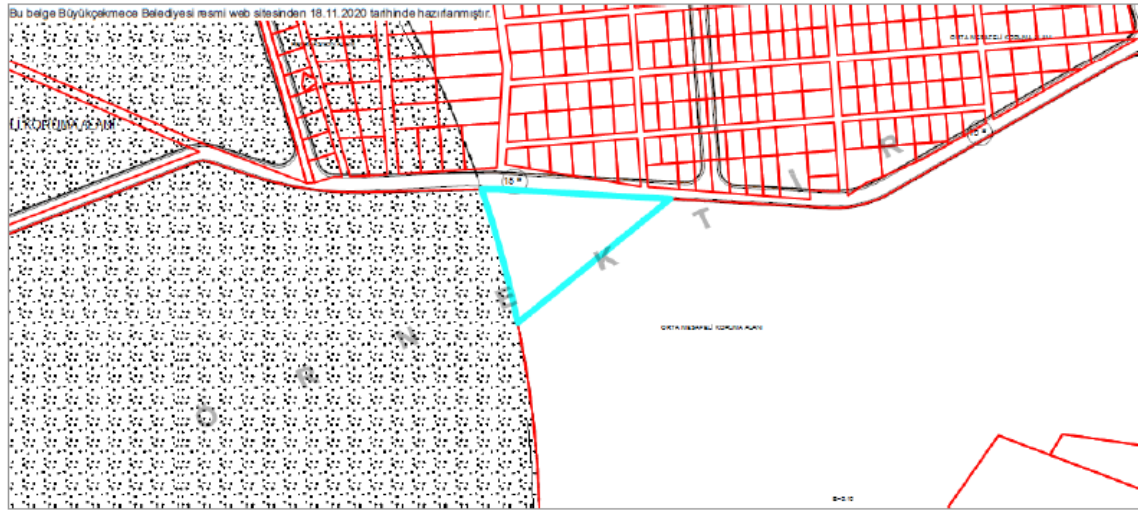
T.C. BÜYÜKÇEKMECE BELEDİYESİ

PLAN VE PROJE MÜDÜRLÜĞÜ

GENEL HÜKÜMLER

- 1- Bu imar durumu ile yalnız proje tanzim ettirilebilir. İnşaat yapılmaz. İmar planı ve mevzuatta bir değişiklik olursa hiçbir hak iddia edilemez.
- 2- Meri yönetmelikler doğrultusunda proje tasdiki için gerekli tapu, aplikasyon krokisi, inşaat istikamet rölevesi, kot kesit v.b. belgeler alınacaktır.
- 3- İnşaat ruhsatı müracaatı sırasında İ.S.K.İ Genel Müdürlüğünce onaylanacak kanal projesi eklenecektir.
- 4- Müdürlüğümüzce kot belirlenmeden uygulama yapılamaz.
- 5- 23. Madde hükümlerine tabidir.
- 6- Afet bölgelerinde yapılacak yapılar hakkında yönetmelik ile yürürlükteki İmar Yönetmeliği, Otopark ve Sığınak Yönetmeliklerine göre uygulama yapılacaktır.
- 7- Zemin etüt raporu olmadan uygulama yapılamaz.
- 8- Zemin etüdü ile ilgili çalışmalar Belediyemiz denetiminde yapılacaktır.

Bu belge Büyükçekmece Belediyesi resmi web sitesinden 18.11.2020 tarihinde hazırlanmıştır.



■ YÜRÜRLÜKTEKİ İMAR PLANI

Ölçeği	1/1000
Tasdik Tarihi	13.6.2003 00:00:00
Meri İmar Planı	BÜYÜKÇEKMECE GÖL HAVZASI UYGULAMA İMAR PLANI
Fonksiyon Adı	Konut Alanı

■ KADASTRO PARSELİ

İl	İSTANBUL	Pafta	F21D17C1B
İlçe	BÜYÜKÇEKMECE	Ada/parsel	106 / 19
Tapu Kütüğü	ESKİCE	Parsel Alanı (1)	10.000,33 m² (Tapu alanı değildir!)
Bina Yüksekliği	6,50	Kat Adedi	2
Ön Bahçe	5,00	İnşaat Nizamı	AYRIK
Yan Bahçe	3,00	T.A.K.S	-
Arka Bahçe	-	K.A.K.S (Emsal)	0,1 (-)
Bina Derinliği	-	Kot Alınacak Nokta	-
Açıklama	ORTA MESAFELİ KORUMA ALANI		
Kısıtlama			
Jeolojik Tip			

◊ KADASTRO PARSEL KONUM BİLGİSİ (2)

Projeksiyon	ITRF96, Transvers Merkator (TM), Dilim Genişliği=3°, D.O.M=30°
Kartezyen Koordinat	SAĞA (Y) = 381014.76m - YUKARI (X) = 4549373.77m
Coğrafi Koordinat	41°4'13.971" N 28°35'3.460" E

<https://keos.bcekmecce.bel.tr/imar durumu/imar.aspx?parselid=11768>

1/2

18.11.2020

Büyükçekmece Belediyesi E-İmar



T.C. BÜYÜKÇEKMECE BELEDİYESİ

PLAN VE PROJE MÜDÜRLÜĞÜ

GENEL HÜKÜMLER

- 1- Bu İmar durumu ile yalnız proje tanzim ettirilebilir. İnşaat yapılamaz. İmar planı ve mevzuatta bir değişiklik olursa hiçbir hak iddia edilemez.
- 2- Meni yönetmelikler doğrultusunda proje tasdiki için gerekli tapu, aplikasyon krokisi, inşaat istikamet rölevesi, kot kesit v.b. belgeler alınacaktır.
- 3- İnşaat ruhsatı müracaatı sırasında İ.S.K.I Genel Müdürlüğüne onaylanacak kanal projesi eklenecektir.
- 4- Müdürlüğümüzce kot belirlenmeden uygulama yapılamaz.
- 5- 23. Madde hükümlerine tabidir.
- 6- Afet bölgelerinde yapılacak yapılar hakkında yönetmelik ile yürürlükteki İmar Yönetmeliği, Otopark ve Sığınak Yönetmeliklerine göre uygulama yapılacaktır.
- 7- Zemin etüt raporu olmadan uygulama yapılamaz.
- 8- Zemin etüdü ile ilgili çalışmalar Belediyemiz denetiminde yapılacaktır.

Bu belge Büyükçekmece Belediyesi memi web sitesinden 18.11.2020 tarihinde hazırlanmıştır.



YÜRÜRLÜKTEKİ İMAR PLANI

Ölçeği	1/1000
Tasdik Tarihi	13.6.2003 00:00:00
Mer'i İmar Planı	BÜYÜKÇEKMECE GÖL HAVZASI UYGULAMA İMAR PLANI
Fonksiyon Adı	Rekreasyon Alanı

KADASTRO PARSELİ

İl	İSTANBUL	Pafta	F21D17C 1D
İlçe	BÜYÜKÇEKMECE	Ada/parsel	106 / 22
Tapu Kütüğü	ESKİCE	Parsel Alanı (¹)	606.460,97 m² (Tapu alanı değildir)

Bina Yüksekliği	-	Kat Adedi	-
Ön Bahçe	-	İnşaat Nizamı	-
Yan Bahçe	-	T.A.K.S	-
Arka Bahçe	-	K.A.K.S (Emsal)	- (-)
Bina Derinliği	-	Kot Alınacak Nokta	-

Açıklama	
Kısıtlama	
Jeolojik Tip	

KADASTRO PARSEL KONUM BİLGİSİ (²)

Projeksiyon	ITRF06, Transvers Merkatör (TM), Dilim Genişliği=3°, D.O.M=30°
Kartezyen Koordinat	SAĞA (Y) = 380643.45m - YUKARI (X) = 4549015.32m
Coğrafi Koordinat	41°42.159' N 28°34'47.810" E

<https://keos.bcekmece.bel.tr/imar durumu/imar.aspx?parselid=51716>

1/2

18.11.2020

Büyükçekmece Belediyesi E-İmar



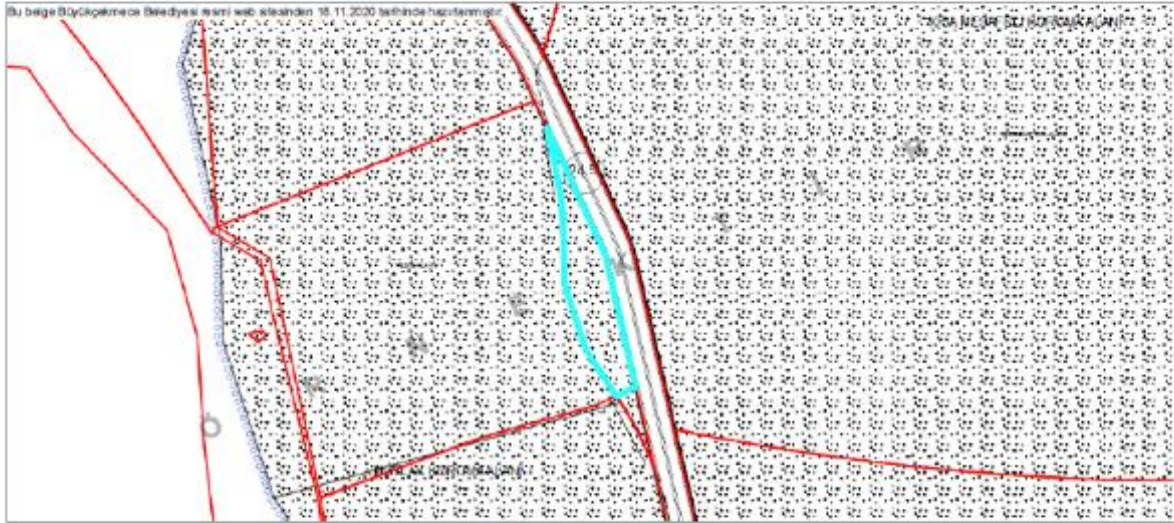
T.C. BÜYÜKÇEKMECE BELEDİYESİ

PLAN VE PROJE MÜDÜRLÜĞÜ

GENEL HÜKÜMLER

- 1- Bu imar durumu ile yalnız proje tanzim ettirilebilir. İnşaat yapılamaz. İmar planı ve mevzuatta bir değişiklik olursa hiçbir hak iddia edilemez.
- 2- Meri yönetmelikler doğrultusunda proje tasdiki için gerekli tapu, aplikasyon krokisi, inşaat istikamet rölevesi, kot kesit v.b. belgeler alınacaktır.
- 3- İnşaat ruhsatı müracaatı sırasında İ.S.K.İ Genel Müdürlüğüne onaylanacak kanal projesi eklenecektir.
- 4- Müdürlüğümüzce kot belirlenmeden uygulama yapılamaz.
- 5- 23. Madde hükümlerine tabidir.
- 6- Afet bölgelerinde yapılacak yapılar hakkında yönetmelik ile yürürlükteki İmar Yönetmeliği, Otopark ve Sığınak Yönetmeliklerine göre uygulama yapılacaktır.
- 7- Zemin etüt raporu olmadan uygulama yapılamaz.
- 8- Zemin etüdü ile ilgili çalışmalar Belediyemiz denetiminde yapılacaktır.

Bu belge Büyükçekmece Belediyesi resmi web sitesinden 18.11.2020 tarihinde hazırlanmıştır.



YÜRÜRLÜKTEKİ İMAR PLANI

Ölçeği	1/1000
Tasdik Tarihi	13.6.2003 00:00:00
Meri İmar Planı	BÜYÜKÇEKMECE GÖL HAVZASI UYGULAMA İMAR PLANI
Fonksiyon Adı	Yeşil Alan

KADASTRO PARSELİ

İl	İSTANBUL	Pafta	F21D17C1D
İlçe	BÜYÜKÇEKMECE	Ada/parsel	0 / 8607
Tapu Kültüğü	ESKİCE	Parsel Alanı (¹)	6.021,23 m² (Tapu alanı değildir)
Bina Yüksekliği	-	Kat Adedi	-
Ön Bahçe	-	İnşaat Nizamı	BELİRTİLMEMİŞ
Yan Bahçe	-	T.A.K.S	-
Arka Bahçe	-	K.A.K.S (Emsal)	- (-)
Bina Derinliği	-	Kot Alınacak Nokta	-

Açıklama	
Kısıtlama	
Jeolojik Tip	

KADASTRO PARSEL KONUM BİLGİSİ (²)

Projeksiyon	ITRF96, Transvers Merkatör (TM), Dilim Genişliği=3°, D.O.M=30°
Kartezyen Koordinat	SAĞA (Y) = 380305.12m - YUKARI (X) = 4548763.15m
Coğrafi Koordinat	41°3'53.808" N 28°34'33.500" E

<https://keos.bcekmece.bel.tr/imar durumu/imar.aspx?parselid=51718>

1/2

Ek 4: Fotoğraflar



Ek 5: Özgeçmişler

Adı ve Soyadı	Buket ALTINEL		
Doğum Yeri, Tarihi	İstanbul, 25.12.1996		
Mesleği	Şehir Plancısı, Değerleme Uzmanı		
Pozisyon	TSKB Gayrimenkul Değerleme A.Ş. - Gayrimenkul Değerleme Uzmanı		
Eğitim Durumu	Lisans İstanbul Teknik Üniversitesi / Şehir ve Bölge Planlama (2015-2020)		
İş Tecrübesi	2020-...	TSKB Gayrimenkul Değerleme A.Ş	Gayrimenkul Değerleme Uzmanı
	2019	TSKB Gayrimenkul Değerleme A.Ş	Stajyer
	2018	Küçükçekmece Belediyesi	Stajyer
Sertifikalar	SPK Onaylı Gayrimenkul Değerleme Uzmanı (Lisans No: 919705)		
Yabancı Diller	İngilizce İspanyolca Almanca		

Şirketimizin gizlilik politikası çerçevesinde uzmanın hazırladığı değerlendirme raporu hakkında bilgi verilememektedir. Uzman şirketimizde değerlendirme raporu hazırlanmasında faal olarak görev almaktadır.


Adı ve Soyadı	Yaşar ÇARK		
Doğum Yeri, Tarihi	Giresun, 01.01.1991		
Mesleği	Harita Mühendisi, Değerleme Uzmanı		
Pozisyon	TSKB Gayrimenkul Değerleme, Gayrimenkul Değerleme Uzmanı		
Eğitim Durumu	Lisans Yıldız Teknik Üniversitesi, İnşaat Fakültesi, Harita Mühendisliği, (2010 – 2014) Yüksek Lisans Bahçeşehir Üniversitesi, Sosyal Bilimler Enstitüsü, MBA-Genel İşletmecilik (2017-)		
İş Tecrübesi	03.2017- ...	TSKB Gayrimenkul Değerleme A.Ş.	Gayrimenkul Değerleme Uzmanı
	2015-2017	Kalme Kurumsal Gayrimenkul Değerleme A.Ş.	Gayrimenkul Değerleme Uzmanı
Sertifikalar	SPK Onaylı Gayrimenkul Değerleme Uzmanı, No:411337		
Yabancı Diller	İngilizce		

Şirketimizin gizlilik politikası çerçevesinde uzmanın hazırladığı değerlendirme raporu hakkında bilgi verilememektedir. Uzman şirketimizde değerlendirme raporu hazırlanmasında faal olarak görev almaktadır.


Adı ve Soyadı	Ozan KOLCUOĞLU		
Doğum Yeri, Tarihi	İstanbul, 17.11.1981		
Pozisyon	TSKB Gayrimenkul Değerleme A.Ş. – Genel Müdür Yardımcısı		
Eğitim Durumu	Lisans Yıldız Teknik Üniversitesi / Elektrik-Elektronik Fakültesi / Elektrik Mühendisliği / 2004 Yüksek Lisans İstanbul Üniversitesi / MBA / 2005-2007 Sertifika Programı University of Florida / Yenilenebilir Enerji ve Sürdürülebilirlik / Sertifika Programı / 2013-2014		
İş Tecrübesi	2015-....	TSKB Gayrimenkul Değerleme A.Ş.	Genel Müdür Yardımcısı
	2014-2015	TSKB Gayrimenkul Değerleme A.Ş.	Müdür
	2012-2013	TSKB Gayrimenkul Değerleme A.Ş.	Yönetici
	2010-2011	TSKB Gayrimenkul Değerleme A.Ş.	Yönetici Yardımcısı
	2006-2009	TSKB Gayrimenkul Değerleme A.Ş.	Gayrimenkul Değerleme Uzmanı
	2006-2006	KC Group	Elektrik Mühendisi
Sertifikalar	Royal Institution of Chartered Surveyors (RICS) Üyesi SPK Onaylı Gayrimenkul Değerleme Uzmanı (Lisans No: 402293) LEED Green Associate Sertifikası (USGBC)		
Yabancı Diller	İngilizce (iyi düzey)		

Şirketimizin gizlilik politikası çerçevesinde uzmanın hazırladığı değerlendirme raporu hakkında bilgi verilememektedir. Uzman şirketimizde değerlendirme raporu hazırlanmasında faal olarak görev almaktadır.

Ek 6: SPK Lisansları ve Mesleki Tecrübe Belgeleri



SPL
Sermaye Piyasası
Lisanslama Sicil ve Eğitim Kuruluşu



SPL
Gayrimenkul
Değerleme

Düzenlenme Tarihi: 5.11.2021


Belge No: 919705

GAYRİMENKUL DEĞERLEME LİSANSI


Sermaye Piyasası Kurulunun VII-128.7 sayılı Sermaye Piyasasında Faaliyette Bulunanlar İçin Lisanslama ve Sicil Tutmaya İlişkin Esaslar Hakkında Tebliğ'i uyarınca

BUKET ALTINEL


Gayrimenkul Değerleme Lisansı almaya hak kazanmıştır.



Levent HANLIOĞLU
LİSANSLAMA SINAV VE SİCİL MÜDÜRÜ



Serkan KARABACAK
GENEL MÜDÜR VE YÖNETİM KURULU ÜYESİ





Tarih : 27.12.2018

No : 411337

GAYRİMENKUL DEĞERLEME LİSANSI

Sermaye Piyasası Kurulu'nun "Sermaye Piyasasında Faaliyette Bulunanlar İçin Lisanslama ve Sicil Tutmaya İlişkin Esaslar Hakkında Tebliğ"i (VII-128.7) uyarınca

Yaşar ÇARK

Gayrimenkul Değerleme Lisansını almaya hak kazanmıştır.

Levent HANLIOĞLU
LİSANSLAMA VE SİCİL MÜDÜRÜ

Tuba ERTUGAY YILDIZ
GENEL MÜDÜR





Tarih : 21.03.2013

No : 402293

GAYRİMENKUL DEĞERLEME UZMANLIĞI LİSANSI

Sermaye Piyasası Kurulu'nun Seri:VIII. No:34 sayılı "Sermaye Piyasasında Faaliyette Bulunanlar İçin Lisanslama ve Sicil Tutmaya İlişkin Esaslar Hakkında Tebliği" uyarınca

Ozan KOLCUOĞLU

Gayrimenkul Değerleme Uzmanlığı Lisansını almaya hak kazanmıştır.


Serkan KARABACAK
GENEL MÜDÜR YARDIMCISI


Bekir Yener YILDIRIM
GENEL MÜDÜR



MESLEKİ TECRÜBE BELGESİ

Belge Tarihi: 14.01.2021

Belge No: 2021-01.3798

Sayın Yaşar ÇARK

(T.C. Kimlik No: 39535352612 - Lisans No: 411337)

Sermaye Piyasası Kurulu tarafından gayrimenkul değerlendirme alanındaki tecrübenin kontrolüne ilişkin belirlenen ilke ve esaslar çerçevesinde "Sorumlu Değerleme Uzmanı" olmak için aranan 5 (beş) yıllık mesleki tecrübe şartını sağladığınız tespit edilmiştir.


Doruk KARŞI
Genel Sekreter


Encan AYDOĞDU
Başkan



MESLEKİ TECRÜBE BELGESİ

Belge Tarihi: 09.12.2019


Belge No: 2019-01.2584

Sayın Ozan KOLCUOĞLU

(T.C. Kimlik No: 13289431854 - Lisans No: 402293)

Sermaye Piyasası Kurulu tarafından gayrimenkul değerlendirme alanındaki tecrübenin kontrolüne ilişkin belirlenen ilke ve esaslar çerçevesinde “**Sorumlu Değerleme Uzmanı**” olmak için aranan 5 (beş) yıllık mesleki tecrübe şartını sağladığınız tespit edilmiştir.


Doruk KARŞI
Genel Sekreter


Encan AYDOĞDU
Başkan